


CALENDARIOS Y MIGRACIONES ESTACIONALES

(Cusco, Puno, Huancavelica, Ayacucho, Apurímac,
Tacna, Selva baja de Huánuco y Junín)

CALENDARIOS Y MIGRACIONES ESTACIONALES



Cápac Yupanqui N.º 1400, Jesús María, Perú
Telf.: 471-9920. Fax: 471-0179
Correo electrónico: rvmedex@ins.gob.pe
Página web: www.ins.gob.pe



Lupe Camino
Nancy Linares

**Ministerio de Salud
Ministro**

Dra. Pilar Mazzetti Soler

Viceministro

Dr. José Del Carmen Sara

**Instituto Nacional de Salud
Jefe**

Dr. César Náquira Velarde

Subjefe

Dr. César Cabezas Sánchez

**Centro Nacional de Salud Pública
Director General**

Dr. Víctor Suárez Moreno

**Centro Nacional de Alimentación y
Nutrición**

Director General

Dr. José Alejandro Ormachea Frisancho

**Centro Nacional de Control de Calidad
Director General**

Dr. Pedro Álvarez Falconí

**Centro Nacional de Productos
Biológicos**

Director General

Dr. Ricardo López Ingunza

**Centro Nacional de Salud Intercultural
Director General**

Dr. Oswaldo Salaverry García

**Centro Nacional de Salud Ocupacional y
Protección del Medio Ambiente para la
Salud**

Director General

Dr. Rolando Medina Chávez

**Comité Editor
Instituto Nacional de Salud**

Editor

Dr. César Cabezas Sánchez

Editor Asociado

Blgo. Rufino Cabrera Champe

Miembros

Dr. Pedro Álvarez Falconí

Dr. Zuño Burstein Alva

Dr. Eduardo Falconí Rosadio

Dr. Jorge González Mendoza

Dr. Alfredo Guillén Oneeglio

Dr. Oswaldo Salaverry García

Blgo. Miguel Cobos Zelada

Lic. Graciela Rengifo García

Nut. Rocío Valenzuela Vargas

Dr. Javier Vargas Herrera

Corrector de Estilo

Lic. Daniel Cárdenas Rojas

Coordinadora Administrativa

Lic. Gloria Aragonés Alosilla

Asistente Editorial

Lic. Melissa Daga Caycho



MINISTERIO DE SALUD



INSTITUTO NACIONAL DE SALUD

ORGANISMO PÚBLICO DESCENTRALIZADO

CALENDARIOS Y MIGRACIONES ESTACIONALES

(Cusco, Puno, Huancavelica, Ayacucho, Apurímac,
Tacna, Selva baja de Huánuco y Junín)

Lupe Camino / Nancy Linares

Catalogación hecha por el Centro de Información y Documentación Científica del INS

Camino Diez Canseco, Lupe; Linares Fuentes, Nancy
Calendarios y migraciones estacionales (Cusco, Puno, Huancavelica,
Apurímac, Tacna, Selva baja de Huánuco y Junín) / Elaborado por Lupe
Camino Diez Canseco y Nancy Linares Fuentes. -- Lima: Ministerio de Salud,
Instituto Nacional de Salud, 2003.

156 p. : 22 cm.

1. MIGRACIÓN INTERNA 2. ANTROPOLOGÍA CULTURAL 3. GRUPOS
ÉTNICOS 4. GANADERÍA 5. ANIMALES DOMÉSTICOS 6. MINERÍA 7. PERÚ
/ etnología

I. Camino Diez Canseco, Lupe
II. Linares Fuentes, Nancy
III. Instituto Nacional de Salud (Perú)
IV. Perú. Ministerio de Salud

ISBN 9972 – 857 – 48 – 4

Hecho el Depósito Legal N° 1501012005-1349

© Ministerio de Salud, 2005
Av. Salaverry cdra. 8 s/n, Jesús María. Lima, Perú
Teléfono: (511) 431-0410

© Instituto Nacional de Salud, 2005
Cápac Yupanqui 1400, Jesús María. Lima, Perú
Teléfono: (511) 471-9920 Fax: (511) 471-0179
Correo electrónico: revmedex@ins.gob.pe
Página Web: <http://www.ins.gob.pe/>

Publicación aprobada con R.J. N° 130-2005-J-OPD/INS

Se autoriza su reproducción total o parcial siempre y cuando se cite la fuente.

CONTENIDO

Presentación	9
Algunas aproximaciones para la lectura del calendario	13
Instructivo para la lectura de los colores según actividades contenidas en los calendarios	22
Manejo del espacio y de las vertientes, por migrantes pendulares en relación con la actividad	23
Ayacucho	
• Calendario agrícola - festivo - ganadero: Pausa	27
• Calendario agrícola - festivo - ganadero: Cangallo	28
• Calendario agrícola - festivo - ganadero: Huancasancos	29
• Calendario agrícola - festivo - ganadero: Huamanguilla - Huanta	30
• Calendario agrícola - festivo - ganadero: Cora Cora	31
• Calendario agrícola - festivo - ganadero: Vilcashuamán	32
• Calendario agrícola - festivo - ganadero: Julcamarca - Angaraes	33
• Calendario agrícola - festivo - ganadero: Huancapi	34
• Calendario agrícola - festivo - ganadero: Querobamba, Sucre	35
• Calendario agrícola - festivo - ganadero: Sacharacay - San Miguel	36
• Calendario agrícola - festivo - ganadero: Lucanas - Puquio	37

• Calendario agrícola - festivo - ganadero: Cuchoquesera - Quispillacta - Cangallo	38
• Calendario agrícola - festivo - ganadero: Laramate - Lucanas	39
• Calendario agrícola - festivo - ganadero: Huamanga	40
• Calendario agrícola - festivo - ganadero - aurífero: Villa Virgen (río Apurímac)	41
Apurímac	
• Calendario agrícola - festivo - ganadero: Colcabamba	45
• Calendario agrícola - festivo - ganadero: Chuquibambillas - Grau	46
• Calendario agrícola - festivo - ganadero: Caraybamba	47
• Calendario agrícola - festivo - ganadero: Cachora	48
• Calendario agrícola - festivo - ganadero - minero: Huanipaca	49
• Calendario agrícola - festivo - ganadero: Chalhuanca	50
• Calendario agrícola - festivo - ganadero: Chuquinga - Aymaraes	51
• Calendario agrícola - festivo - ganadero: Tambobamba	52
• Calendario agrícola - festivo: Chincheros	53
• Calendario agrícola - festivo: Antabamba	54
• Calendario agrícola - festivo - ganadero: Curahuasi	55
• Calendario agrícola - festivo: Provincia de Abancay	56
• Calendario agrícola - festivo - comercio: Provincia de Andahuaylas	57
Tacna	
• Calendario agrícola (aceituna y papa) - festivo: Tacna	61
• Calendario agrícola (ajo): Aricota	62
• Calendario agrícola (ají): Ite	63
• Calendario de obtención y comercio de productos marinos: Tacna (costa) Puerto Grau - Playa los Palos	64

Huancavelica

- Calendario agrícola - festivo: Lircay - Tucsipampa 67
- Calendario agrícola - festivo - ganadero: Churcampa 68
- Calendario agrícola - festivo - ganadero - minero: Santiago de Chocorvos 69
- Calendario agrícola - festivo - ganadero: Huaytará 70
- Calendario agrícola - festivo - ganadero - minero: Carhuapata 71
- Calendario agrícola - festivo - ganadero - minero: Izcuchaca 72
- Calendario agrícola - festivo - ganadero - minero: Tuco 73
- Calendario agrícola - festivo - ganadero - minero: Tantaré 74
- Calendario agrícola - festivo - ganadero - minero: Ayaccocha 75
- Calendario agrícola - festivo: Acoria 76
- Calendario agrícola - festivo - ganadero - minero: Pampas 77
- Calendario agrícola - festivo - ganadero - minero: Acostambo - Moya 78
- Calendario agrícola - festivo - ganadero - minero: Acobamba 79
- Calendario agrícola - festivo - ganadero - minero: Dpto. de Huancavelica 80
- Calendario agrícola - festivo - comercio - minero: Dpto. de Huancavelica 81
- Calendario festivo: Dpto. de Huancavelica 82
- Calendario festivo: Churcampa - Tayacaja - Angaraes - Castrovirreyna 83

Cusco

- Calendario agrícola - festivo - minero: Quispicanchis - Urcos 87
- Calendario agrícola - festivo - comercial - minero: Pisac 88
- Calendario agrícola - festivo - comercial - minero: Paruro 89
- Calendario agrícola: Huayopata 90
- Calendario agrícola - comercial: La Quebrada - Calca 91
- Calendario de migración en la cadena productiva de café: La Convención (Sicuani, Paruro, Quispicanchis, Acomayo) 92

• Calendario agrícola - festivo - ganadero - comercial: Paucartambo	93
• Calendario agrícola - festivo - ganadero - comercial: Colquemarca - Chumbivilcas	94
• Calendario agrícola - festivo - ganadero - comercial: Espinar	95
• Calendario festivo: Cusco (urbano)	96
• Calendario agrícola - festivo: Quimbiri - La Convención	97
• Calendario agrícola - festivo - minero: Quispicanchis, Urubamba, Calca, Paucartambo, Paruro, Acomayo, Puno, Quillabamba	98
• Calendario agrícola - ganadero - migracional: Comunidad de Occoran	99
• Calendario ganadero (alpacas) - festivo: Condoroma - Espinar	100

Puno

• Calendario agrícola - festivo - ganadero - minero: Sandia	103
• Calendario agrícola - festivo - minero: Phara - Limbani - Patambuco (Sandia)	104
• Calendario agrícola - festivo - minero: Chucuito	105
• Calendario agrícola - festivo - ganadero - comercial: Yunguyo	106
• Calendario agrícola - festivo - ganadero - minero: Macusani	107
• Calendario agrícola - festivo - ganadero: Juliaca	108
• Calendario agrícola - festivo - ganadero - minero: Juliaca - San Román	109
• Calendario agrícola - festivo - ganadero - ferias: Ayaviri - Melgar	110
• Calendario agrícola - festivo - minero: Sta. Rosa de Yanaque - Cocosani, Joyujayu - Villa Socca	111
• Calendario agrícola - festivo - ganadero - minero: Collao - Ilave	112
• Calendario agrícola - festivo - ganadero - minero: San Antón - Asillo, Choquehuanca (Azángaro)	113
• Calendario agrícola - festivo - pesca - minero: Arapa - Chupa - San Juan - Salinas (Azángaro)	114
• Calendario agrícola - festivo - ganadero - minero: Potoni - Azángaro	115

- Calendario agrícola - festivo - ganadero - minero: Coasa - Cusicallos - Crucero - Carabaya 116
- Calendario agrícola - festivo - ganadero - minero: Huancané 117
- Calendario agrícola - festivo - ganadero - minero: Azángaro 118
- Calendario agrícola - festivo - ganadero - minero: Comunidades de Pinaya y Paratía (Lampa) 119
- Calendario agrícola - festivo - ganadero - minero: Acora 120
- Calendario agrícola - festivo - ganadero - minero: Antabamba 121

Tingo María - Huánuco

- Calendario agrícola - festivo: Valle del Monzón - Tocache - Aucayacu 125
- Calendario agrícola - festivo: Cayumba - La Divisoria - Voleira - Carpish 126
- Calendario agrícola - festivo: Tambillo Grande 127
- Calendario agrícola - festivo: Puerto Guadalupe - Cayumba - Toldobamba - Montevideo 128
- Calendario agrícola - festivo: Chinchivito 129
- Calendario agrícola - festivo: Uchiza 130
- Calendario agrícola - festivo: Agua Blanca 131
- Calendario agrícola - festivo: Montevideo 132
- Calendario agrícola - festivo: Puente Durand 133
- Calendario agrícola - festivo: Cachicoto - Monzón 134
- Calendario agrícola - festivo: Valle del Huallaga 135
- Calendario agrícola - festivo: Aucayacu (rural - urbano) 136

Chanchamayo - La Merced

- Calendario agrícola - ganadero - minero - festivo: Perené 139
- Calendario agrícola - ganadero - minero - festivo: Satipo 140

• Calendario agrícola - ganadero - minero - festivo: San Ramón	141
• Calendario agrícola - ganadero - minero - festivo: Vitoc - Monobamba	142
• Calendario agrícola - ganadero - minero - festivo: San Martín de Pangoa	143
• Calendario agrícola - ganadero - minero - festivo: Pampa Hermosa	144
• Calendario agrícola - ganadero - minero - festivo: Maraniciari	145
• Calendario agrícola - ganadero - minero - festivo: Huantinini - Pichanaqui	146
• Calendario agrícola - ganadero - minero - festivo: Pichanaqui - Satipo	147
• Calendario agrícola - ganadero - minero - festivo: Oxapampa - Villa Rica - Pozuzo - Puerto Bermúdez	148
• Calendario agrícola - ganadero - minero - festivo: La Merced	149
Anexos	
Calendario de actividades comunales	151

PRESENTACIÓN

El Instituto Nacional de Salud es un Organismo Público Descentralizado del Ministerio de Salud encargado de promover, desarrollar y difundir la investigación científico-tecnológica en salud, nutrición, salud intercultural, entre otros.

Los valiosos aportes realizados por el Instituto Nacional de Salud en el campo de la salud pública y la medicina experimental lo han ubicado como una de las más importantes instituciones biomédicas del Perú. Sin embargo, una concepción biomédica de la salud no es suficiente para plantear soluciones de impacto en salud pública.

El Instituto Nacional de Salud considera que hay necesidad de incorporar en el diseño de las organizaciones, y en su práctica, una concepción integral de la salud.

El conocimiento de la realidad sanitaria del Perú profundo es una tarea en la salud pública del siglo XXI. Nuestro mayor reto es derrotar la pobreza y los problemas de salud asociados o derivados de ella. En el Perú hay un gran interés por analizar el problema de las zonas más pobres, así como lo demuestran las numerosas publicaciones que al respecto existen, pero hay muy pocos diseños que ilustren el fenómeno, en especial el de las migraciones; por este motivo que en este texto se intenta dar a conocer mejor la etnografía del país.

UNA MIRADA ETNOGRÁFICA DE LOS PROCESOS SOCIALES

La Etnografía ha desarrollado múltiples métodos para el estudio de los procesos sociales. En esta oportunidad, se presenta una interesante metodología de trabajo desarrollada por la antropóloga cusqueña M. Montibeller, recogida por Lupe Camino y Nancy Linares, para representar gráficamente los principales procesos sociales relacionados con fiestas, ferias, actividades agrícolas y mineras, comercio e, incluso, pequeñas actividades de trueque que se producen en los principales departamentos de la sierra sur del Perú. De esta manera, y en un sólo gráfico, se puede apreciar cómo se desarrollan durante todos los meses del año las principales actividades sociales realizadas por la población de un distrito, una provincia y una región, y de qué manera se interactúa entre ámbitos geográficos a través de los procesos migratorios y las actividades efectuadas durante estos desplazamientos.

El desarrollo y aplicación de esta forma de representación gráfica de los procesos sociales es un aporte valioso a la metodología de investigación para el conocimiento de la realidad social y sanitaria. Esta metodología puede ser incorporada en los estudios de salud comunitaria, demografía, ciencias sociales y salud pública, y por su sencillez puede ser utilizada por el personal de salud para relacionar actividades y factores de riesgo sanitario y alimentario del ámbito que está bajo su responsabilidad.

El desarrollo de esta metodología es una respuesta innovadora al problema de la falta de un método adecuado que pueda representar, en una sola imagen, la complejidad de los procesos sociales y de los flujos migratorios interdepartamentales, interprovinciales o interdistritales, facilitando así su análisis.

Algunas reflexiones

Se incluye el estudio de las poblaciones rurales de los departamentos de Cusco, Puno, Ayacucho, Tacna, Apurímac, Huancavelica y, en menor proporción, la región selvática de Huánuco y Junín. Se presenta un total de 84 calendarios o representaciones gráficas de los principales procesos sociales que se viven en estos departamentos. El estudio se centra en las áreas de mayor pobreza del Perú.

Lupe Camino y Nancy Linares nos muestran gráficamente que los grupos humanos cumplen sus propios procesos sociales como parte de sus estrategias de vida y sobrevivencia, dándole un carácter particular al ámbito geográfico en el que residen. Esto puede apreciarse claramente en cada uno de los gráficos que nos muestran, donde se esquematizan los principales procesos sociales que han identificado.

Esta secuencia de gráficos en forma de calendarios nos permite señalar las estrategias que utilizan las poblaciones rurales de la sierra sur peruana para manejar de la mejor manera sus procesos sociales y ecosistemas, actuando de acuerdo con las circunstancias y sus variables locales. Son relevantes los eventos tales como el manejo de "nichos" o el "chaccu" o cacería de zorros, que equilibra el medio natural con relación al momento del nacimiento de las alpacas, así como el desarrollo de actividades como el recojo del café y la coca, la tala, la minería, la identificación de las áreas de trueque o comercio, las ferias regionales, las relaciones entre escolaridad y pastoreo, entre otros.

Se puede apreciar que las poblaciones rurales, aún cuando siembran los mismos cultivos, viven en ecosistemas similares y posean una o más técnicas dominantes de subsistencia, no siempre tienen los mismos calendarios ni las mismas prácticas migratorias y culturales. Este es un hecho importante por considerar en el diseño de políticas públicas.

Con este estudio se confirma que la migración es particularmente fuerte en la sierra. Esto permite acercarnos al conocimiento de la magnitud y distribución de las migraciones interprovinciales e interdepartamentales, e incluso al conocimiento de algunos flujos migratorios hacia países limítrofes como Bolivia y Chile. La migración no fluye sólo hacia Lima.

En estos calendarios se nos muestra las rutas y lugares de desplazamiento frecuentes y las áreas de confluencia, por otro lado, nos permiten visualizar que los desplazamientos hacia departamentos aledaños se realizan constantemente durante el año. Muy importante es que se haya podido identificar que la tendencia migratoria es similar a través del tiempo, y que en algunos casos se perfilan las mismas rutas migratorias registradas por los cronistas como vías migratorias de origen prehispánico, y que a su vez, se hayan registrado nuevas vías de desplazamiento y terrapuestos, identificándose un mayor interés por los departamentos de la selva.

Parece evidente que la proximidad geográfica influye sobre estos movimientos migratorios, pero existen también otros motivos que impulsan la migración y que pueden ser identificados por otro tipo de trabajos.

El entendimiento de estos gráficos o "calendarios" nos ayudan no sólo a perfeccionar nuestros conocimientos sobre la realidad local y nacional, sino que también nos permite tener una idea de la época en que las poblaciones son más vulnerables. Por ejemplo, con respecto a la disponibilidad de alimentos, se puede observar qué poblaciones poseen más de una cosecha y cuales no, lo que hace de estas últimas las más vulnerables; así como la relación de ésta situación con los movimientos migratorios y el procesamiento de productos tradicionales como la chalona de huallatas, que es un complemento oportuno en las dietas altas en carbohidratos, pero pobres en proteínas. Del mismo modo, se puede reflejar la relación que puede existir entre actividades laborales y riesgos sanitarios implicados. Precisamente por ello es que se ha decidido poner al alcance de la comunidad científica los importantes hallazgos de este estudio observacional, con el cual, el Instituto Nacional de Salud intenta iniciar un diálogo entre las ciencias sociales y la salud pública que nos permita desarrollar nuevos enfoques para conocer y resolver los problemas de salud pública que afectan a las poblaciones de las zonas más pobres del país.

CÉSAR G. NÁQUIRA VELARDE

Jefe del Instituto Nacional de Salud

ALGUNAS APROXIMACIONES PARA LA LECTURA DEL CALENDARIO

Los calendarios regionales presentados aquí consignan información de los departamentos de Apurímac, Ayacucho, Cusco, Puno, Huancavelica, Tacna y, en menor cantidad, de la región selvática de Huánuco y Junín.

Estos calendarios locales permiten acercarnos a una realidad cotidiana y cambiante asociada con las actividades de los pobladores que se desplazan, y a un entorno relacionado con el problema de la salud pública.

La información que estos calendarios ofrecen pertenece a catorce rubros de las actividades humanas desempeñadas por los emigrantes estacionales. Estas actividades comprenden tanto a adultos como a niños y, en muchos casos, al núcleo familiar. Asimismo, abarcan un espectro amplio que compromete aspectos laborales y sociales; de allí se desprende la necesidad del estudio realizado en un periodo de 18 meses en los lugares antes mencionados.

Entre las actividades que realizan varones y mujeres están la minería (minas auríferas, minas de mercurio y yacimientos de sal), la agricultura (siembra, cosecha, mantenimiento de chacras, riego y conservación de los cultivos), la ganadería (tratamiento de animales, incluyendo beneficio, venta y elaboración de productos) y el comercio.

Otro rubro importante es el procesamiento tradicional de alimentos para su conservación y almacenamiento, lo cual sustenta y permite el trueque entre productos como el chuño, la chalonga, el charki y otros de origen colonial, como el queso.

Otro aspecto relevante es el relacionado con los turistas locales, los cuales son consumidores de los servicios otorgados por los emigrantes temporales (artesanos, empleados, etc.).

Unos registros importantes y de gran incidencia son las ferias, fiestas, rituales y rodeos.

Otro rubro formalizado es el de los chaccus, el cual cumple una función social de control, como lo explicaremos más adelante. También se ha consignado los períodos de pesca, tanto en lagos como en lagunas.

Hemos recogido información en la costa y en la selva respecto del trabajo de los escolares, quienes son explotados y no tienen protección alguna; también hemos podido recoger datos de aspectos laborales en situaciones no legales, como el contrabando y el acopio de coca.

Además, tenemos actividades como la tala, el transporte y la extracción de leña, las cuales pueden ser el origen de algunas epidemias. En último lugar está la recolección como complemento de las dietas de alimentos como las castañas¹ del Brasil o productos hidrobiológicos deshidratados.

A continuación, describiremos en forma breve algunos aspectos de estas actividades y su relación con la salud y la vulnerabilidad de la población temporal en las áreas estudiadas durante 1998 y 1999.

Aspectos relacionados con la minería y la migración en el calendario

En lo relacionado a migraciones estacionales, aparecen en el calendario dos tipos de actividades ligadas a la minería: el lavado de oro en los ríos, la extracción de sal y de mercurio.

La extracción de oro aparece íntimamente ligada a las temporadas posteriores a las lluvias, cuando el caudal del río decrece. En esta actividad, generalmente realizada en las riberas boscosas de los ríos, se usan altas proporciones de mercurio. Obviamente, las condiciones laborales son paupérrimas y en los lavaderos de pequeños propietarios no existe ningún tipo de seguridad laboral.

En algunos calendarios aparece el término minería globalizada, sin señalar puntualmente cuál es la actividad que se realiza. Asimismo, muchas de las actividades mineras se realizan durante las vacaciones escolares y numerosos estudiantes que toman estos empleos asisten a sus clases un mes después de iniciadas, mientras que otros optan por renunciar definitivamente al colegio.

Aspectos relacionados con el proceso de ganadería, crianza y pastoreo

En estos calendarios hemos podido registrar todos los aspectos relacionados con la cría, comercio y pastoreo del ganado. En muchas áreas altoandinas se registran épocas de apareamiento y encuentros interregionales, es decir, ferias y mercados que movilizan a cientos de pobladores y que se llevan a cabo desde tiempos remotos; en estas actividades se comercializan carnes, cueros y animales en pie, sin ningún control sanitario. Estos trueques y ventas pueden ocurrir entre grupos grandes como Puno y Arequipa, en donde incluso se registran terrapuestos comerciales para estos fines.

Es interesante resaltar los chaccu de zonas que se realizan al momento del nacimiento de las alpacas, con el fin de llevar un control de las especies. Igualmente se señalan tiempos de baños (etapas muy importantes para la salud del ganado

¹ Fruto de *Bertholletia*, excelsa - H.B.

nativo altoandino). El pastoreo merece todo un análisis porque los adolescentes a partir de los 12 años, tanto varones como mujeres, se desplazan hacia áreas intermedias en busca de las reservas de pasto comunales y permanecen en éstas hasta diez días con los animales. En muchos casos, estas largas temporadas lejos de su comunidad propician encuentros entre adolescentes, que marcan el inicio de la vida sexual, el embarazo de las adolescentes y el comienzo de la vida en pareja. En otros casos, se desplazan hacia áreas más cercanas a la costa en los territorios de lomas (tan importantes durante la época colonial) y allí pastorean el ganado por 2 ó 3 semanas creando vínculos entre los diferentes pastores y reuniéndose en algún terrapuerto para la venta e intercambio de productos de origen animal (carne, queso, pellejos, lanas). Esto se complementa con el trueque o intercambio, e incluso el comercio con monedas.

La pérdida de estos espacios (trueques y ferias) ha repercutido en un empobrecimiento de la dieta pues la carne deshidratada salada tiene un importante contenido en proteínas y estos intercambios daban a los pastores granos y tubérculos.

Aspectos del calendario agrícola

La mayoría de pobladores serranos permanecen vinculados a su tierra de origen o pacarina. Esta vinculación no es sólo simbólica, sino que les permite seguir trabajando en sus tierras comunales durante los períodos de cosecha o siembra; es decir que si se desplazan a la selva o a la costa como obreros o peones vuelven luego de las lluvias para la siembra y cosecha. Cuando los cultivos son en áreas no tradicionales y los productos son de exportación (té o café) la mano de obra siempre es foránea.

Igualmente, el alto precio de ciertos productos tradicionales nuevos en el mercado (achote, plantas medicinales) están captando nuevos peones temporales, así también los cultivos de coca en los valles interandinos y de la selva, los cuales dependen del mercado internacional, el control de los cárteles y de la intervención policial local. Estos cultivos captan mucha mano de obra familiar, infantil y femenina. Hemos podido fijar los períodos y épocas de estos cultivos que, si bien están siendo combatidos, son los que proporcionan más altos ingresos a los campesinos "golondrinos"².

El retorno de las comunidades a la actividad agrícola depende de las ganancias para la adquisición de insumos como fertilizantes, pesticidas, herramientas y semillas de híbridos. También es importante dentro de este contexto la limpieza de canales comunales y las faenas agrícolas en las tierras de la comunidad, el riego por *waru waru*³, el uso de rituales propiciatorios y la importancia del trato a la semilla para su óptimo rendimiento.

² Se llama así a los jornaleros temporales.

³ Sistema de riego por rebalse de uso actual y de origen prehispánico.

Todos estos procesos permiten asegurar una cosecha óptima. Hoy en día el campesino sabe que requiere de liquidez para subsistir y en ello pone todo el empeño de su fuerza de trabajo cuando emigra. Si antes complementaba su dieta, ahora se procura dinero para los requerimientos de la chacra y para el gasto escolar (útiles, uniformes, zapatos) pues sin éste sus niños no pueden acceder al mundo moderno; a pesar que muchas veces el trabajo es excesivo y poco productivo en chacras de sierra, como peones en cultivos de algodón en la costa o cultivando espárragos, café, té, coca y otros.

Servicios domésticos

Durante la época de vacaciones muchos niños y niñas abandonan sus casas para trabajar como empleados del hogar en las ciudades, otras veces son empleados por sus padres con la condición de no recibir pago alguno pero sí alimentación y vestido, y el compromiso de ser enviados a la escuela, cosa que muchas veces no se cumple. Si los niños siguen comunicados con sus familias y comunidades, abandonan el trabajo para asistir a sus padres en la cosecha pues necesitan de su mano de obra.

Tenemos por ello niños mal nutridos desempeñando labores propias de adultos, sin control del Estado y sin asistencia de sus padres durante prolongados periodos, hasta que retornan a trabajar en la tierra familiar pero por corto tiempo. También podemos mencionar que estos menores y mujeres sirven en restaurantes, panaderías y en diversos centros de expendio de alimentos; todo esto se encuentra registrado en los calendarios.

Vendedores, artesanos y comerciantes

El mundo andino peruano se sustenta, como ya lo hemos señalado, en el intercambio, el trueque y el comercio. Al romperse alguno de estos circuitos, entra en peligro la calidad de la alimentación. Hoy en día los desplazamientos obedecen más a la intención de conseguir dinero que a la de complementar la dieta.

Muchos grupos humanos han vivido del comercio, de allí las redes prehispánicas de costa, sierra y selva; sin embargo, los trabajos actuales, configurados en el calendario, son en calidad de subempleados, es decir, como domésticos que salen al mercado con mercadería proporcionada por el empleador. No obstante, algunas áreas mantienen el importante comercio de ferias o katos semanales, quincenales o mensuales (venta de productos agrícolas y ganaderos, y también algunos alimentos procesados, como chuño, moraya y papa seca). También se comercian alimentos secos de origen hidrobiológico como el cochayuyo o algas marinas, machas, pescados

y camarones, de allí la importancia de registrar estos mercados, dado que permiten señalar posibilidades y carencias.

Turismo

Este calendario contiene algunos momentos migratorios temporales, sobre todo los que son producto del movimiento interno de la población nacional, en su mayoría debido a fiestas patronales o locales. En ellas se genera todo un intercambio de alimentos, consumo de bebidas alcohólicas tradicionales (chicha de jora, pisco, cañazo, yonque), bebidas comerciales de dudosa procedencia, alimentos de origen desconocido y alimentos de fabricación local. Estos productos enfrentan el riesgo de contraer algunas enfermedades debido a la mala calidad de los servicios y del agua. Muchos de los problemas epidémicos han sido reactivados por el movimiento de un solo viaje; mayor riesgo conlleva el promedio grupal de peregrinos, fieles o el retorno de viajeros de la capital hacia su lugar de origen para celebraciones locales.

Fiestas, ferias y rituales ligados a la agricultura y a la ganadería

Es de conocimiento general la importancia de las fiestas en las comunidades rurales y semirurales; la duración de éstas contempla periodos de hasta una semana, durante la cual se prepara gran variedad de potajes y bebidas especiales, designándose la tarea a determinados comuneros. Hay afluencia de viajeros de localidades aledañas e incluso el retorno de los nativos que viven en la capital.

Muchas tareas comunales comprometen directamente la salud y la calidad de vida dentro de las comunidades. Son planificadas en relación con las fiestas y como parte de ellas, es el momento en el cual se dispone de mayor número de mano de obra: en la limpieza de acequias se asegura el futuro de la alimentación de la comunidad, en el pagapu a la chacra es donde se asegura la subsistencia, se consolidan las ventas, compras e incluso se formalizan las relaciones de pareja. También se consumen alimentos expuestos durante prolongadas horas a la intemperie, sin los cuidados de higiene y sanidad necesarios. Del mismo modo, hay una mayor demanda de agua y de los servicios con los cuales no cuentan las comunidades, por ello muchas veces hacen sus necesidades en el campo abierto.

Chaccu: la cacería ritual-comunal de alpacas y zorros

En el Perú, la cacería está asociada a las actividades rituales y permite la integración comunal. Es una colaboración de destrezas cuyos fines parecieran obedecer al control demográfico de ciertas especies (zorros) o a elaborar alimentos

complementarios ricos en proteínas y de fácil conservación. Hemos podido registrar algunas de ellas, lo que nos permitirá conocer con qué fin se realizan y en que lugares ocurren, indicándonos formas adecuadas de manejo del medio ambiente. La relación de la comunidad con las especies locales revela el nivel de proteínas en sus dietas y la relación de los pastores altoandinos con las alpacas.

Pesca

Muchas veces los grupos de emigrantes provienen de pisos altos o de otros medios geográficos y aprovechan las épocas de abundancia de peces en los ríos por el *mijano*⁴ para organizar la pesca grupal. Otros bajan al mar en busca de productos hidrobiológicos (peces, conchas, machas, camarones), los cuales secan y salan. Estas búsquedas, tanto en ríos como en lagos, son periódicas y están asociadas a la conducta del clima y de los animales. Esta actividad es constante y es el varón y los hijos adolescentes quienes realizan el recojo, las mujeres prestan mano de obra en las chacras aledañas y en horas de la tarde secan y tratan a los crustáceos, mariscos y pescados.

Los escolares y el trabajo estacional

Muchos de los menores de edad que emigran lo hacen durante las vacaciones escolares y trabajan en el servicio doméstico como ambulantes sin un salario fijo; otros bajan a la costa para trabajar como vendedores de helados y alimentos en las playas de Tacna, Ica, Nazca, Pisco o en la misma capital; de esta manera se aprovisionan de recursos para, posteriormente, pagar sus útiles escolares o sus zapatos. Si es en una zona minera o agrícola, al desplazarse usualmente toman un mes más de vacaciones y pierden parte del año escolar pero consiguen un fondo para poder sobrevivir o para incrementar los limitados recursos que tiene su familia en su comunidad de origen.

Muchas veces trabajan, como ya lo señalamos, sólo por casa y alimentos, y así dan un respiro al presupuesto de la familia. Algunos niños que parten con el fin de emplearse durante las vacaciones no vuelven, pero sí retornan para la cosecha (si es que su familia posee tierras) o para proporcionar algo del ingreso ahorrado a la madre.

Actividades ilegales de los emigrantes: coca y contrabando

A pesar de que en el Perú existe un organismo encargado de canalizar las actividades de siembra y cultivo de drogas con propuestas de cultivos alternativos,

⁴ Abundancia de peces que remontan la corriente.

la producción de coca es la actividad más rentable para el campesino. En estos calendarios hemos podido registrar algunas de estas actividades que tienen periodos de tres meses y que proveen a los peones clandestinos, comparativamente, los más altos ingresos pues, si el jornal diario fluctúa entre los ocho y los doce soles, el que proporciona el recojo de coca está en un promedio de sesenta soles diarios. La zona de trabajo que ha sido fuente de esta información es Huánuco, en uno de los polos del narcotráfico de los cárteles internacionales como es la zona conocida como el Alto Huallaga.

Muchos menores varones y mujeres a partir de los 11 años se dedican al acopio de la hoja de coca y emigran desde sus comunidades con estos fines. Otros han recibido de sus patrones pequeños terrenos en calidad de pago o como incentivo para que vuelvan. Igual situación hemos encontrado en el valle de Apurímac (Ayacucho).

En cuanto a la actividad ilícita de contrabando, cabe señalar que ésta ha descendido considerablemente tanto en la frontera Perú-Bolivia como en la frontera Tacna-Arica; sin embargo, muchas familias siguen emigrando hacia estas zonas y logran pasar algunos productos que les permite conseguir algunas ganancias menores. En el caso de la frontera Perú-Chile es importante la cantidad de mujeres que pasan con salvoconducto para ir al país vecino para trabajar como domésticas y retornan cada semana a Tacna para entregar las ganancias a la familia, muchas de estas mujeres son de procedencia altoandina, incluso de las áreas rurales. Este registro puede ser una buena partida para el control de cacaos clandestinos, riesgos epidemiológicos y contactos internacionales con riesgos para la salud.

Tala y extracción de madera

La extracción y corte de árboles en el bosque amazónico y en los pequeños enclaves costeros es una actividad común que hace caso omiso de la ley forestal. Para esta actividad no sólo se prestan peones emigrantes pobres, sino que cada vez son más los jóvenes que desempeñan esta actividad que amenaza su salud o su vida. Esta actividad ilícita es también cada vez más alejada y llega a ingresar a zonas de vectores (leishmaniasis, fiebre amarilla), incluso los niños que ingresan a trabajar a las chacras con los padres han perdido la vida debido al cólera (información 1988).

La tala es una actividad extractiva prohibida y se ha convertido en un gran problema para la salud y la vida. Estos calendarios registran en algunos lugares épocas de tala, lo cual nos permite cruzar esta información con la información sobre brotes epidémicos. De allí, entre otras cosas, la utilidad de este registro, ya que en este aspecto no conocemos otra fuente similar de información.

Actividades de recolección

Una de las razones usuales de emigración desde la época prehispánica fue la recolección de alimentos que permitan una mejor calidad de dieta al poblador, sobre todo en épocas de escasez de productos a causa de problemas climáticos. En el caso de las minorías amazónicas hemos registrado la emigración de los aguarunas hacia unas cuevas en donde obtienen el tallu (*Caplimulgida*), una buena fuente de proteínas. También podemos hacer referencia a los productos deshidratados y a las castañas en Madre de Dios, fuente importante de proteínas para los cussqueños que realizan significativos peregrinajes todos los años en el mes de febrero. Al haber incrementado el precio internacional de dichos productos, existe un número más grande de emigrantes que se dirigen al bosque de Madre de Dios, lo cual también implica el riesgo que corren las mujeres que pelan las castañas en los campamentos improvisados en donde viven entre 15 y 18 días. Toda la zona de la castaña es área virgen y a ella se acude una vez por año; suponemos que este viaje está referido al rito del pasaje de los cusqueños (ver Camino), y por eso sigue produciéndose esta búsqueda cada año, ahora en familia, lo que antes sólo era realizado por los adolescentes.

Otras acciones registradas

Dentro de las actividades de los emigrantes temporales, también se han registrado algunos rubros que son específicamente locales y de contexto focalizado, pero que muchas veces comprometen a grupos extremadamente vulnerables, como los menores que trabajan en las fábricas de adobes en los alrededores de Puno, en la construcción de carreteras o en la fabricación de viviendas.

Fundamentalmente, hemos ordenado y categorizado las actividades de emigrantes pendulares para conocerlas y establecer claramente los riesgos que de ellas se derivan, para así preparar acciones preventivas.

Aspectos específicos ligados al diseño del calendario

El calendario aquí diseñado es el producto de varios intentos por recoger la información de las actividades que realizan los emigrantes en cada región; con este fin, hemos probado desde varias perspectivas para crear un instrumento adecuado. Luego de varios pilotos regionales el concepto que hemos manejado es el andino, el cual señala que el pasado está delante y, por ende, se conoce y es un punto referencial; el futuro se desconoce y está detrás. Si bien se avanza hacia el futuro, el referente es el pasado. Este concepto nos indicó la necesidad de un instrumento de continuidad, sin principio ni fin, donde el actor simplemente concatena hechos.

Igualmente, para el calendario occidental el año comienza en el mes de enero y para la mayoría de campesinos el año se inicia en el mes de diciembre. Este factor fue central para permitirnos recoger la verdadera información de campo, porque si nosotros señalábamos como inicio el mes de enero, rompíamos la fluidez de la información.

El calendario circular fue sugerido por la antropóloga M. Montibeller y obedece a las consideraciones antes expuestas; sin embargo, las modalidades del recojo de información y el llenado es nuestro. Para el emigrante estacional los actos rituales tienen igual o similar valor a las faenas agrícolas; además, ambos están íntimamente ligadas a la calidad de la producción, pues si la tierra no es "pagada" no puede ofrecer una buena cosecha. De allí se desprende que muchos actos registrados, aparentemente triviales, obedecen a todo un sistema de creencias y prácticas locales; es por eso que hemos considerado algunas formas que, vistas fuera del contexto, resultan incomprensibles.

La fluidez que permite el calendario circular asegura recoger una mejor información, esto se logró porque el acopio de datos locales fue más cercano, es decir con más contacto con la población, por lo tanto la riqueza de la fuente es, en este caso, compatible con el instrumento.

Es importante señalar que mediante una línea punteada más tenue se fraccionan los meses para indicar actividades que suceden en la segunda o tercera semana, o solamente en la primera.

Los colores dados a cada una de las actividades nos permiten ubicar mejor el tipo de acción que se desempeña, y en el caso de las migraciones, globalmente, hemos consignado dos colores: por ejemplo, todo lo referido a población que discurre a la costa se señala con color rojo, la que va a la selva con color verde.

Las actividades extractivas tienen su propio color, lo mismo sucede con las agrícolas, las festivas y así sucesivamente permitiendo esto el fácil reconocimiento de cada una. Para ello presentamos un instructivo que registra los colores y las actividades.

MANEJO DEL ESPACIO Y DE LAS VERTIENTES POR MIGRANTES PENDULARES EN RELACIÓN CON LA ACTIVIDAD

PASTOREO

- Alturas o invernadas (movimientos familiares).
- Chaccu, marcación, rodeo en territorios poco alejados.
- Lomas (movimientos familiares).

AGRICULTURA

- Valles alto andinos
- Pisos intermedios, valles cordilleranos
- Costa
- Ceja de Selva
- Selva baja

MINERÍA

- Áreas alto andinas (todo el año)
- Ríos de la selva (época de crecida: lluvias): enero
- Costa (todo el año)

SERVICIOS

LABORAL: OTROS PISOS, MISMOS PISOS, CIUDADES

- Vendedores ambulantes
- Vendedores de sus propios productos

DICIEMBRE A MARZO

- Domésticos (todo el territorio)
- Servicios (grandes ciudades)

ESTUDIOS

- Escolares - combinado con trabajos eventuales a ciudades
- Superiores - combinado con trabajos eventuales a ciudades

PESCA Y RECOLECCIÓN

- Playas (varones)
- Selva (varones)

EXTRACCIÓN

- Selva: madera

COMERCIALIZACIÓN: TODO EL AÑO

- Ferias
- Trueque - Grupos interandinos: productos manufacturados, procesados y artesanías en las ciudades y entre ellos.

FIESTAS Y CEREMONIAS TRADICIONALES

- Todo el año
- Todo el territorio



CALENDARIOS Y MIGRACIONES ESTACIONALES

A

Y

A

C

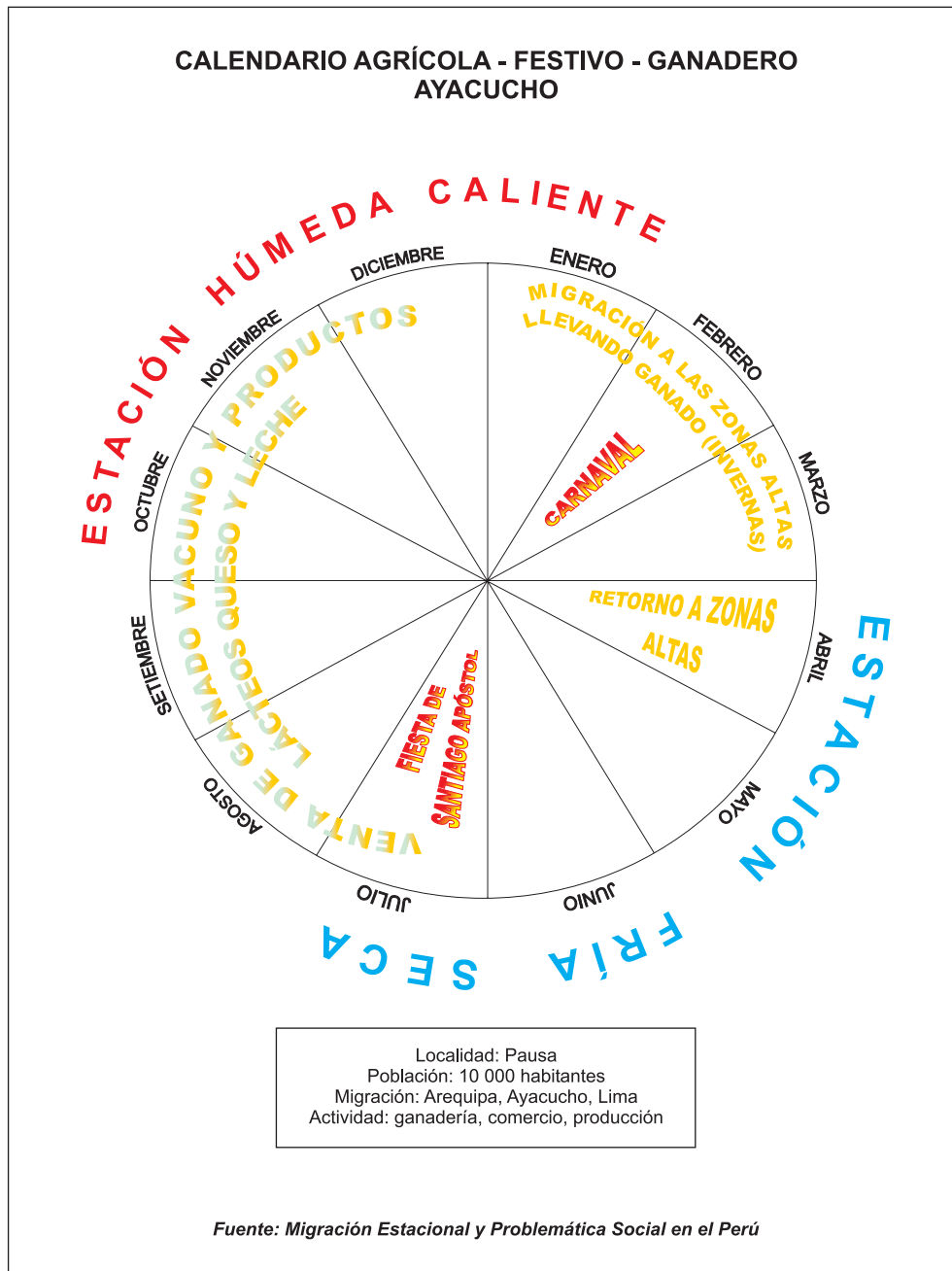
U

C

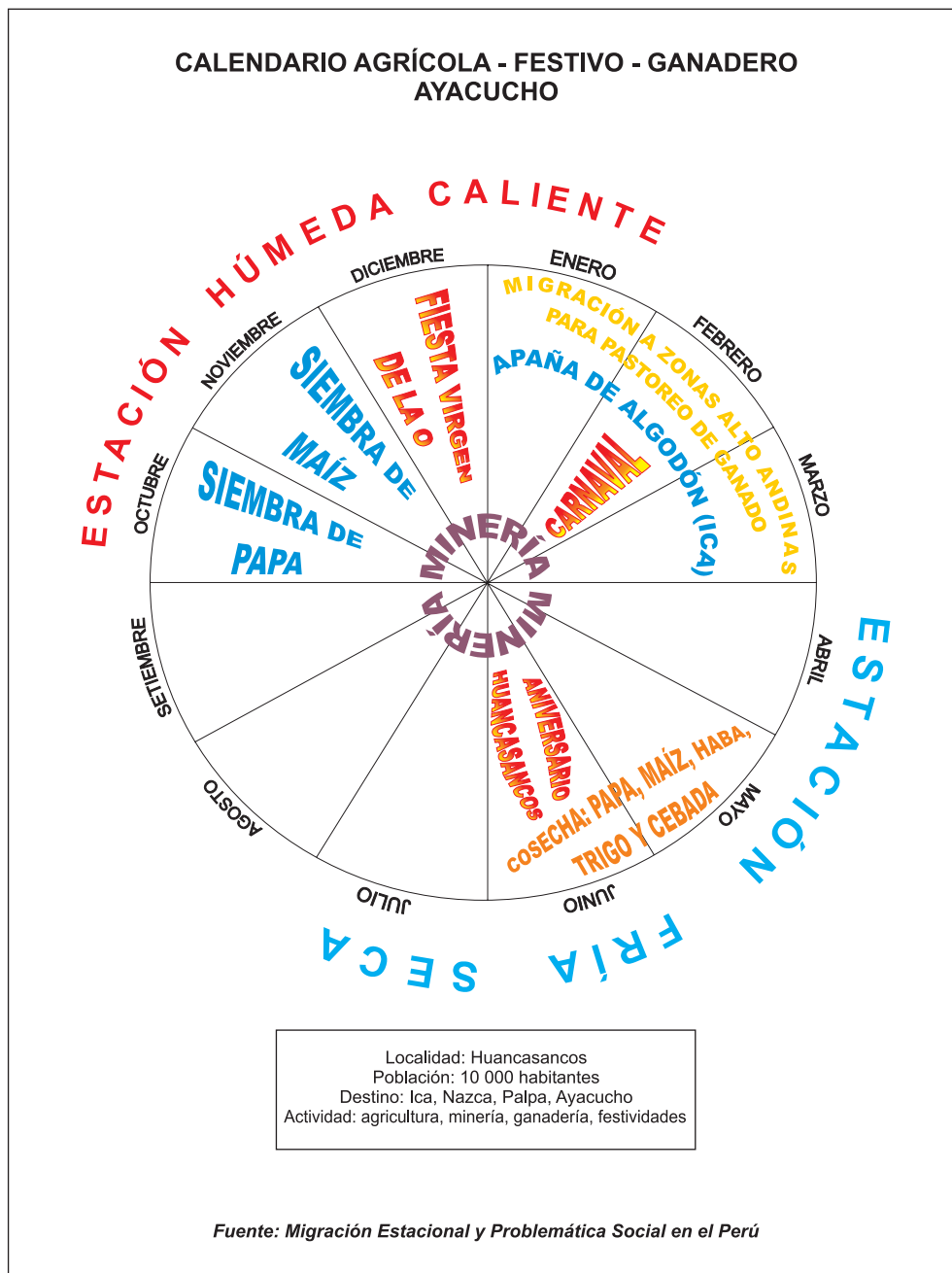
H

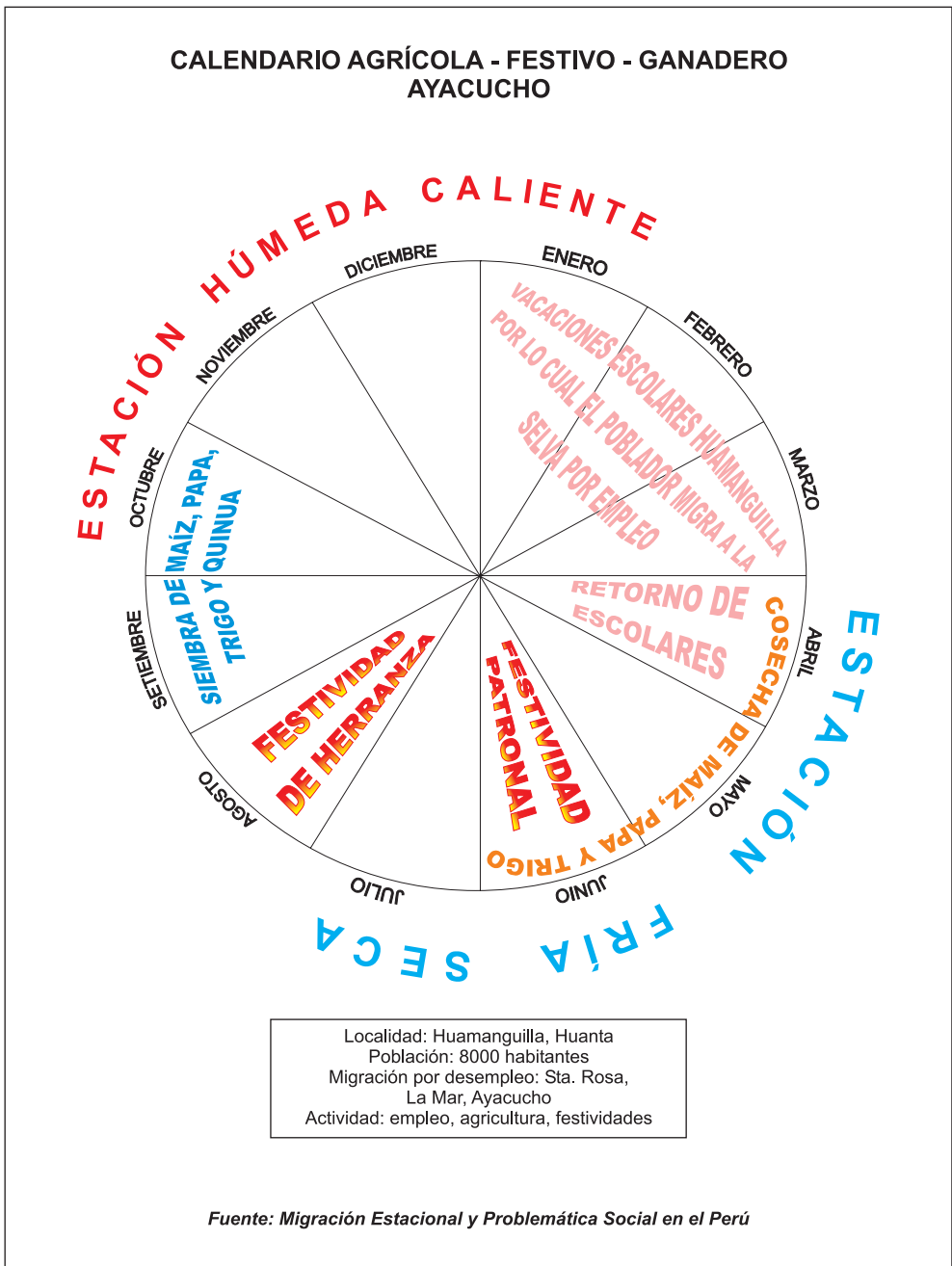
O

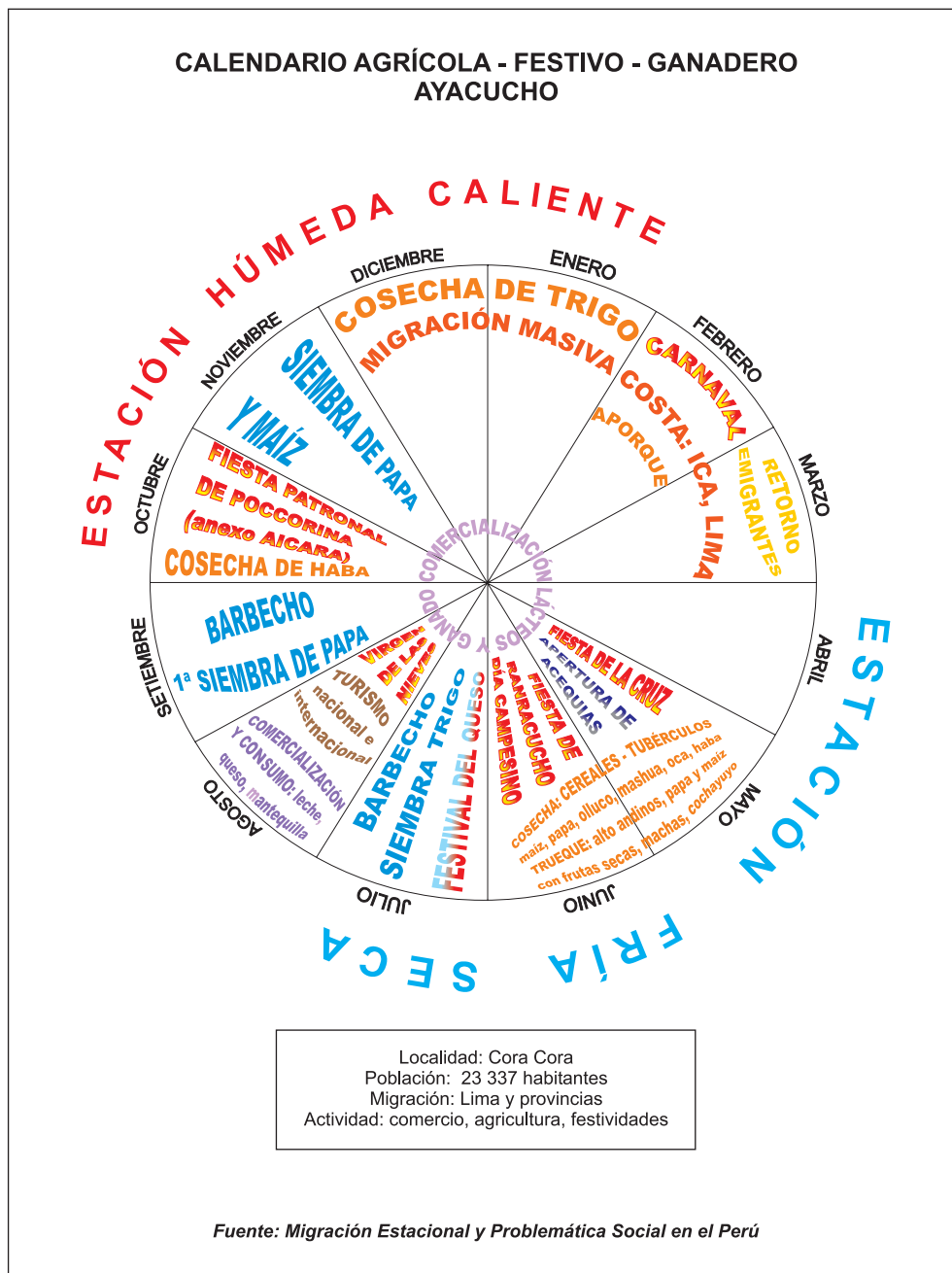


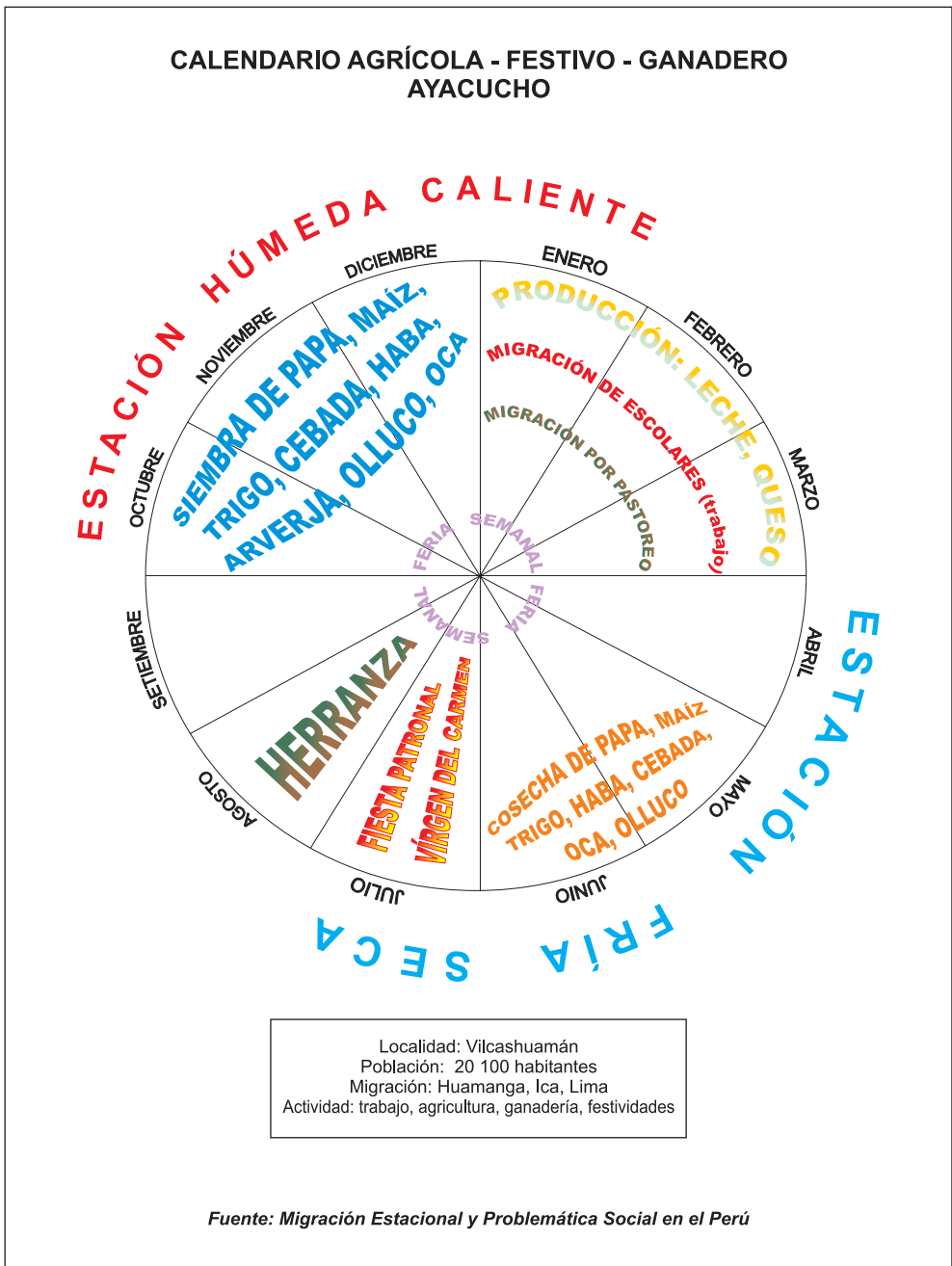


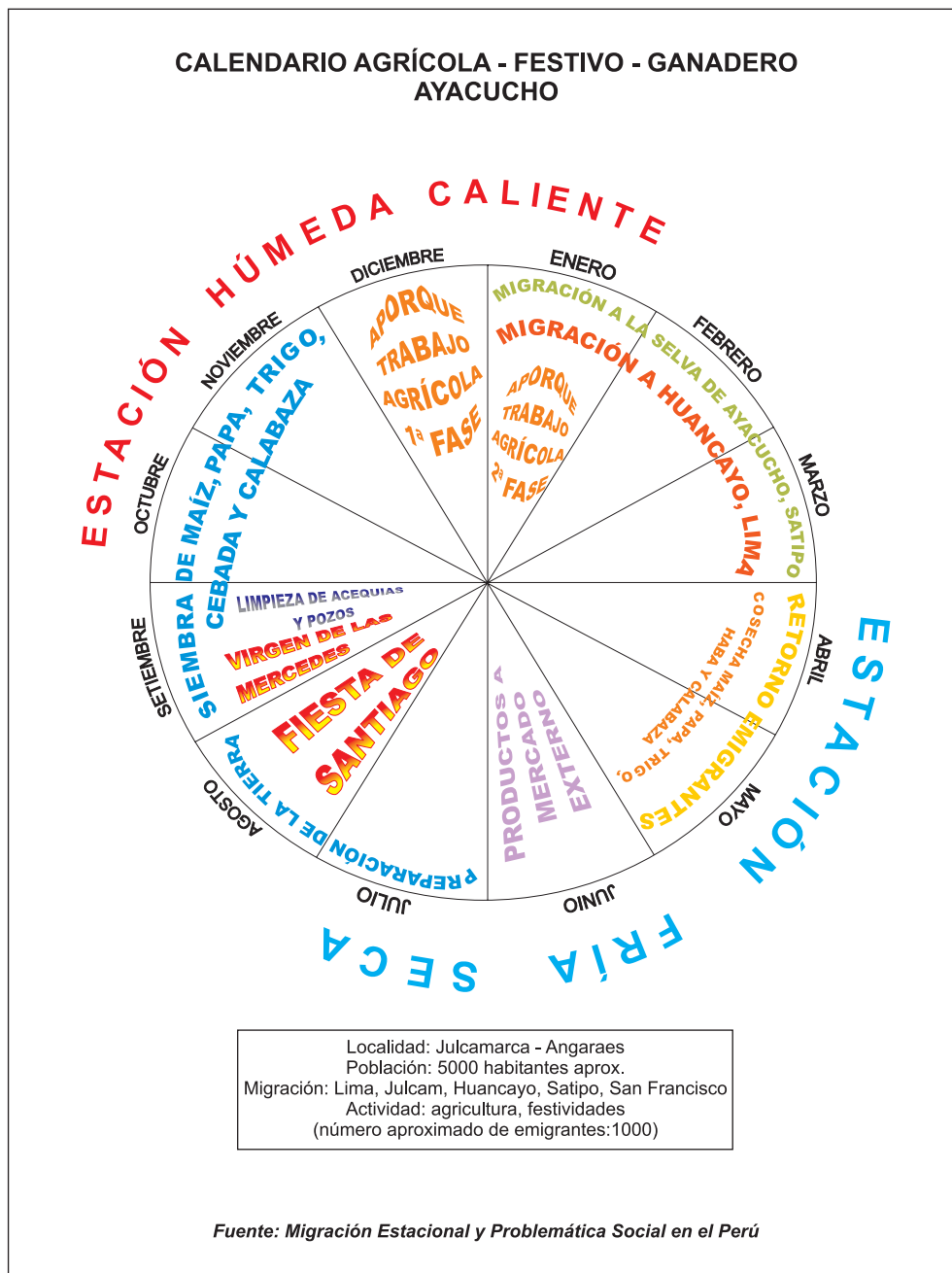




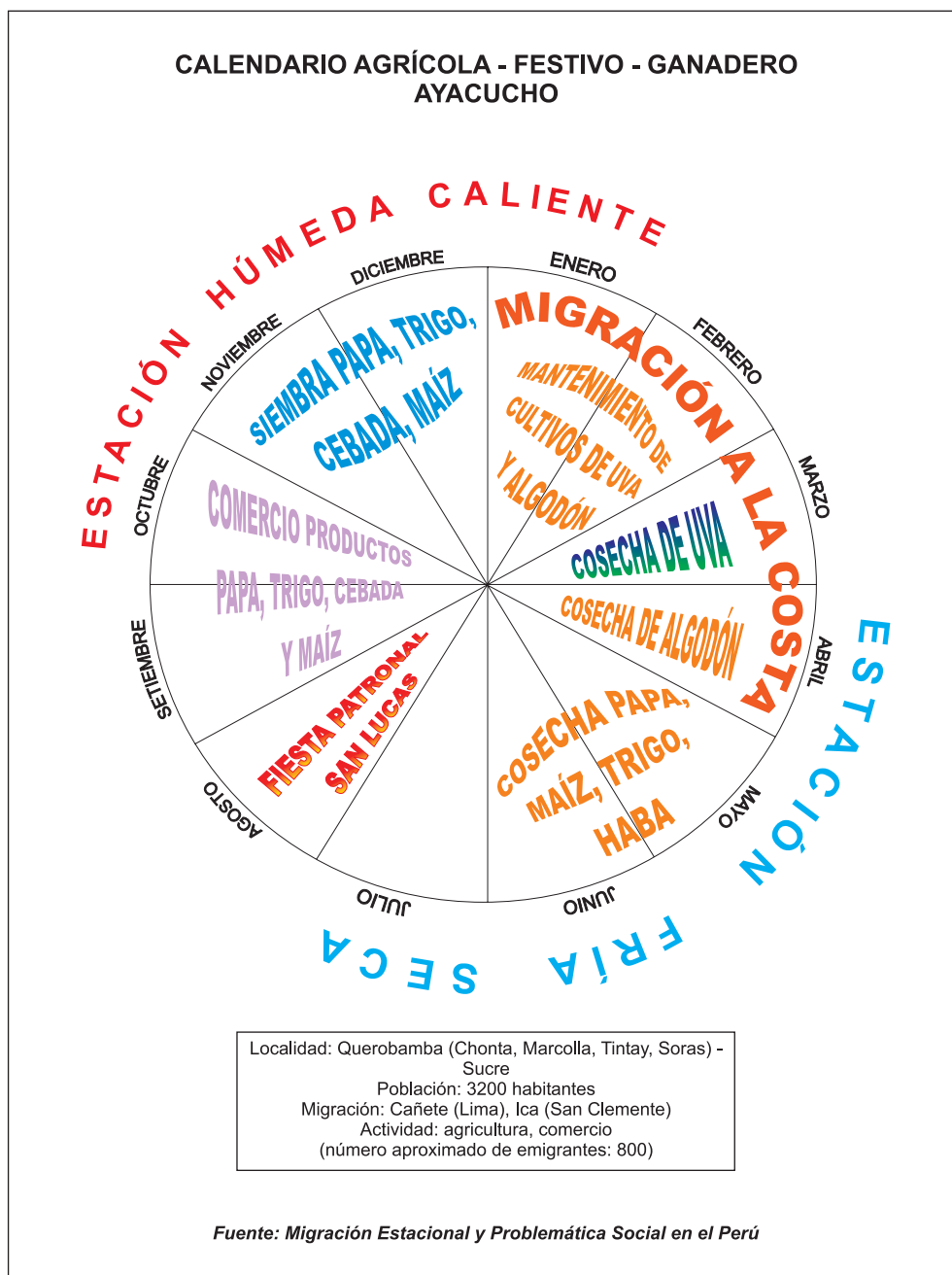




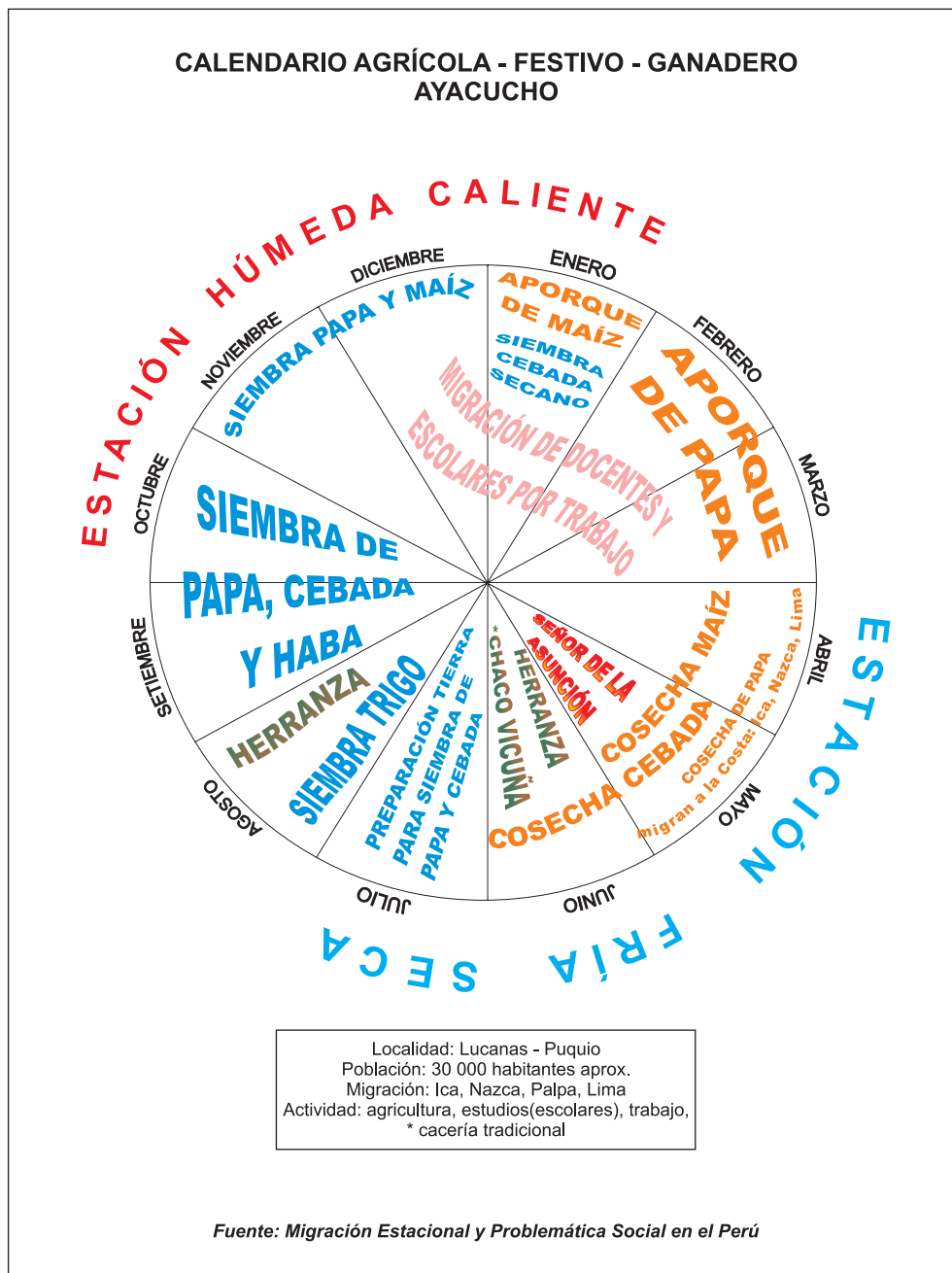






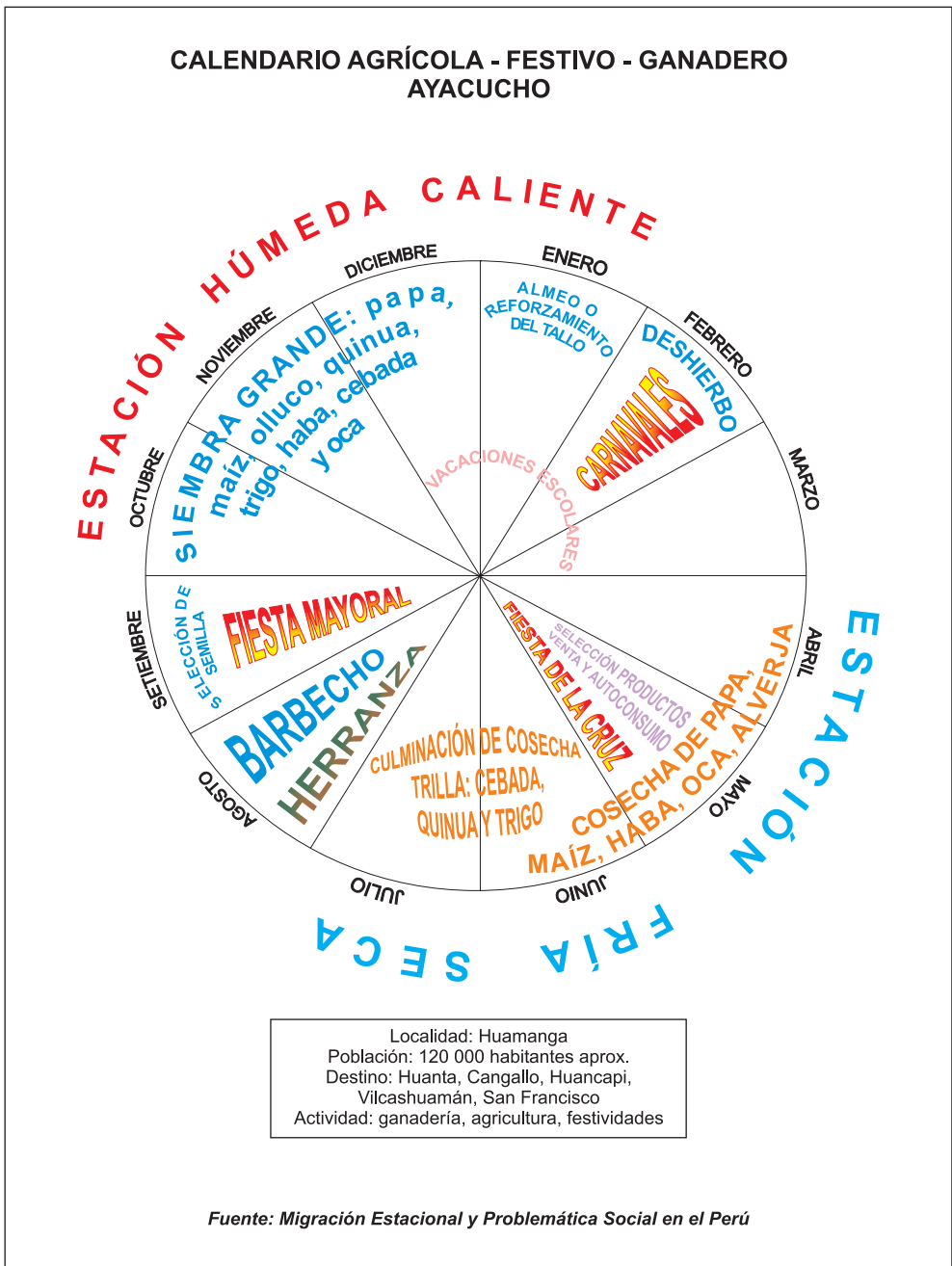


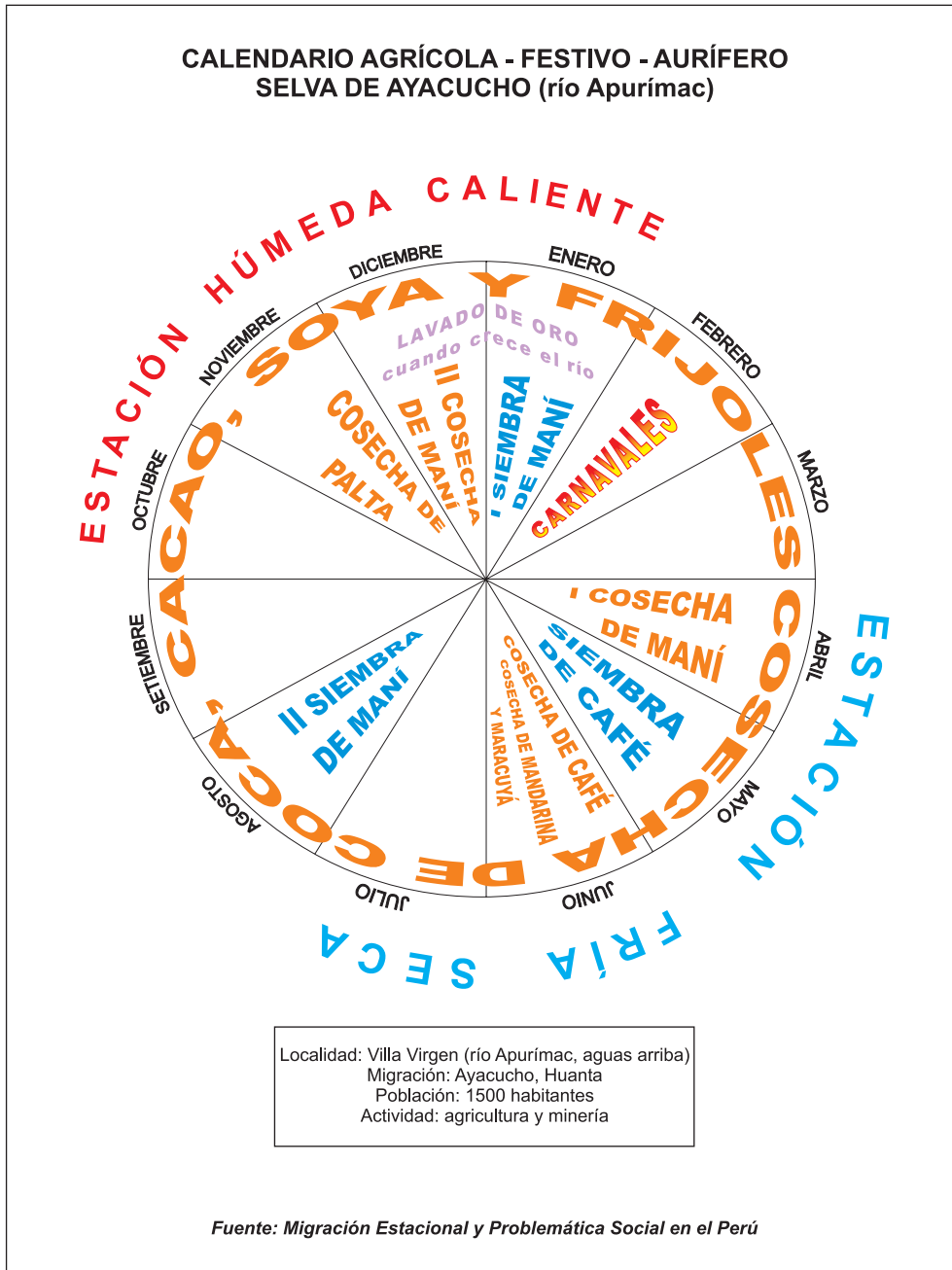








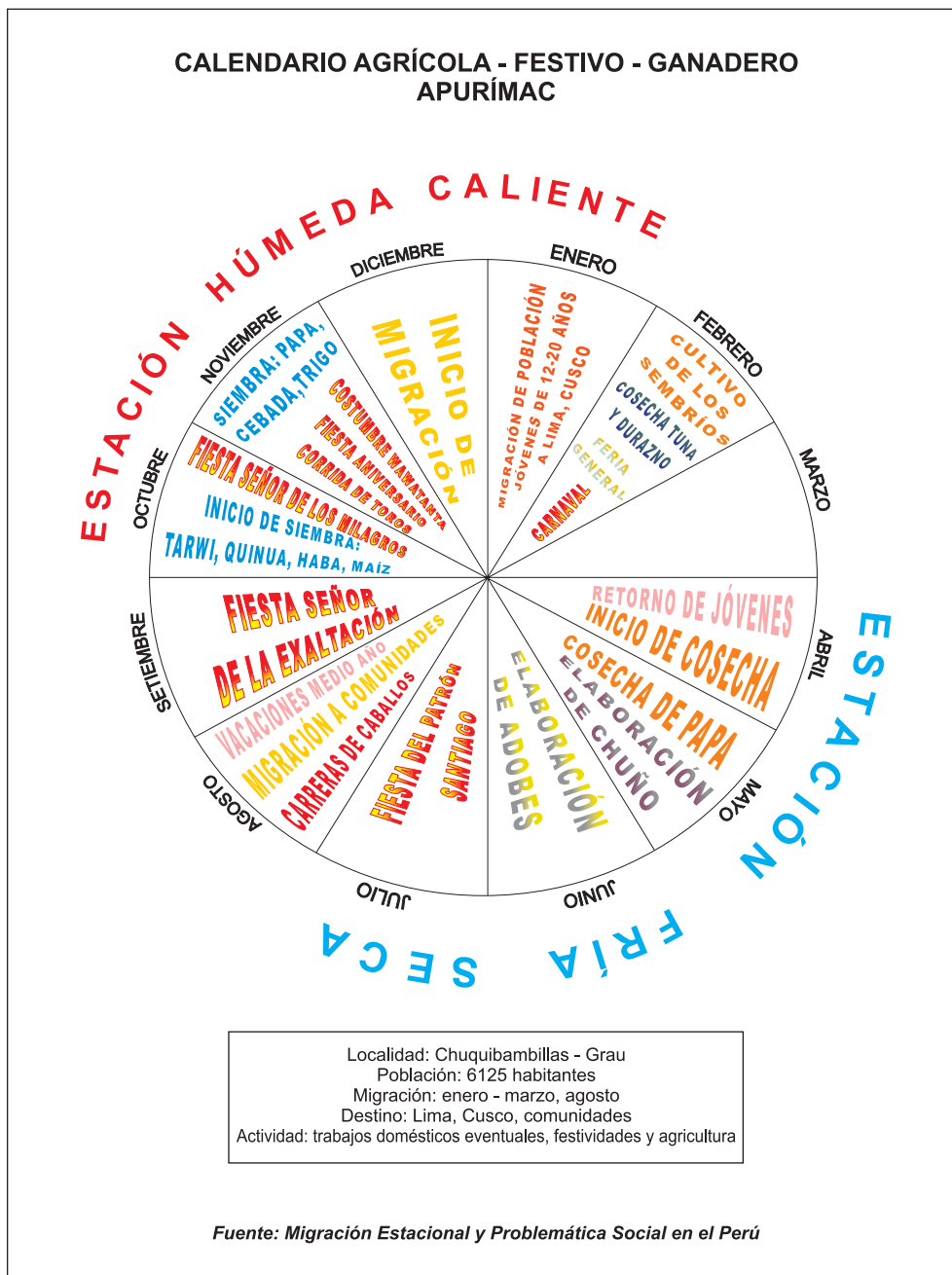


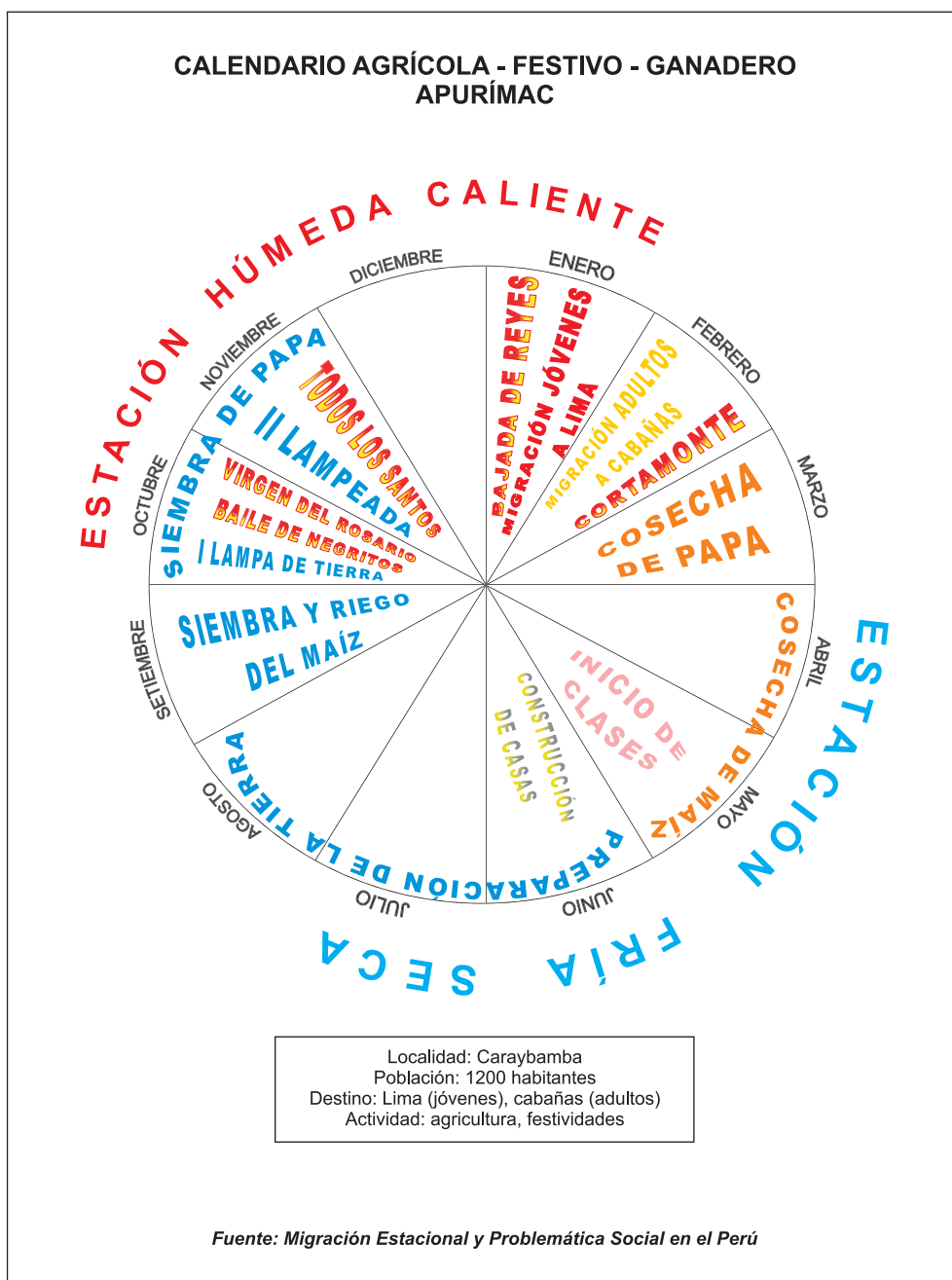


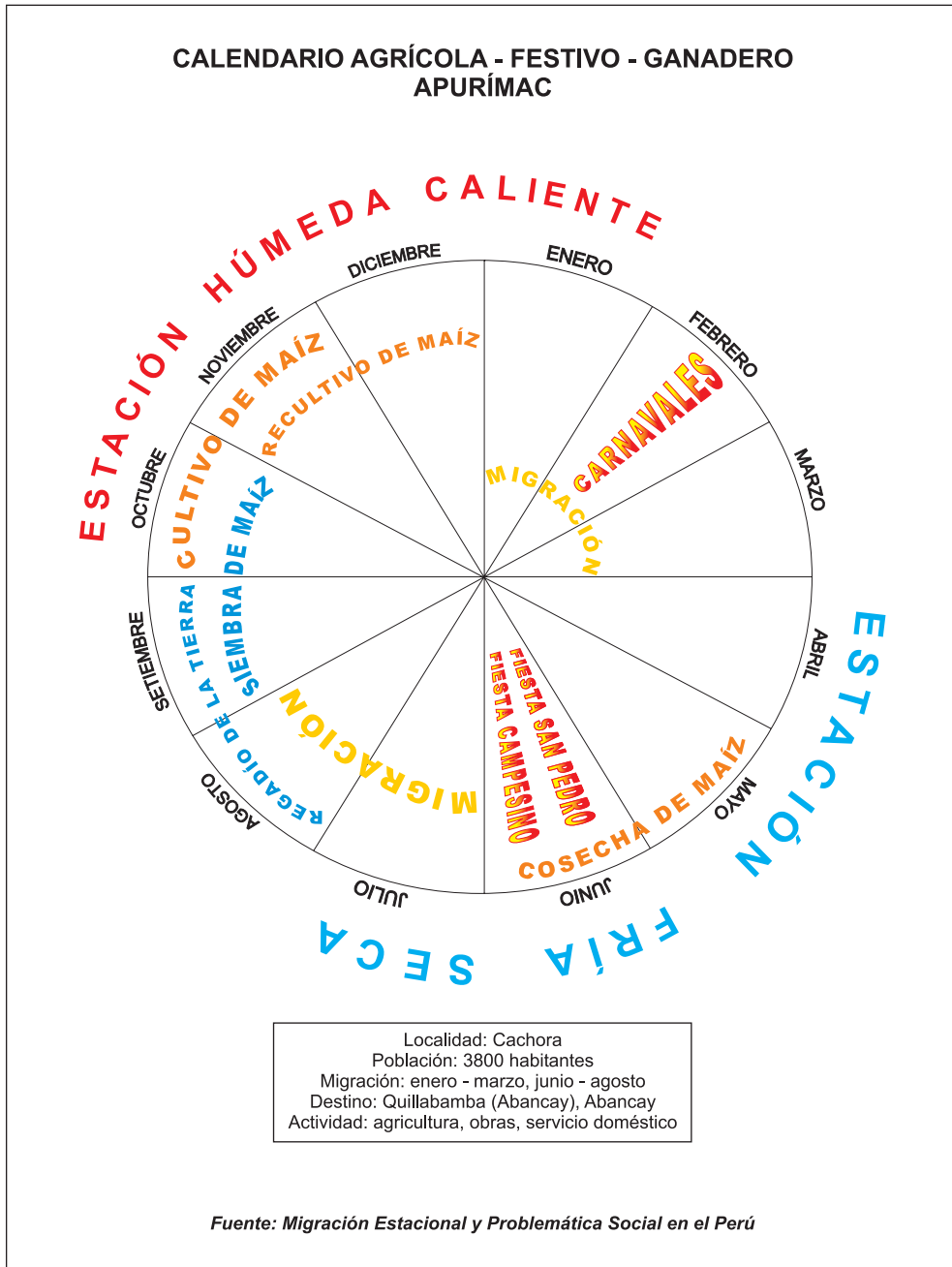
CALENDARIOS Y MIGRACIONES ESTACIONALES

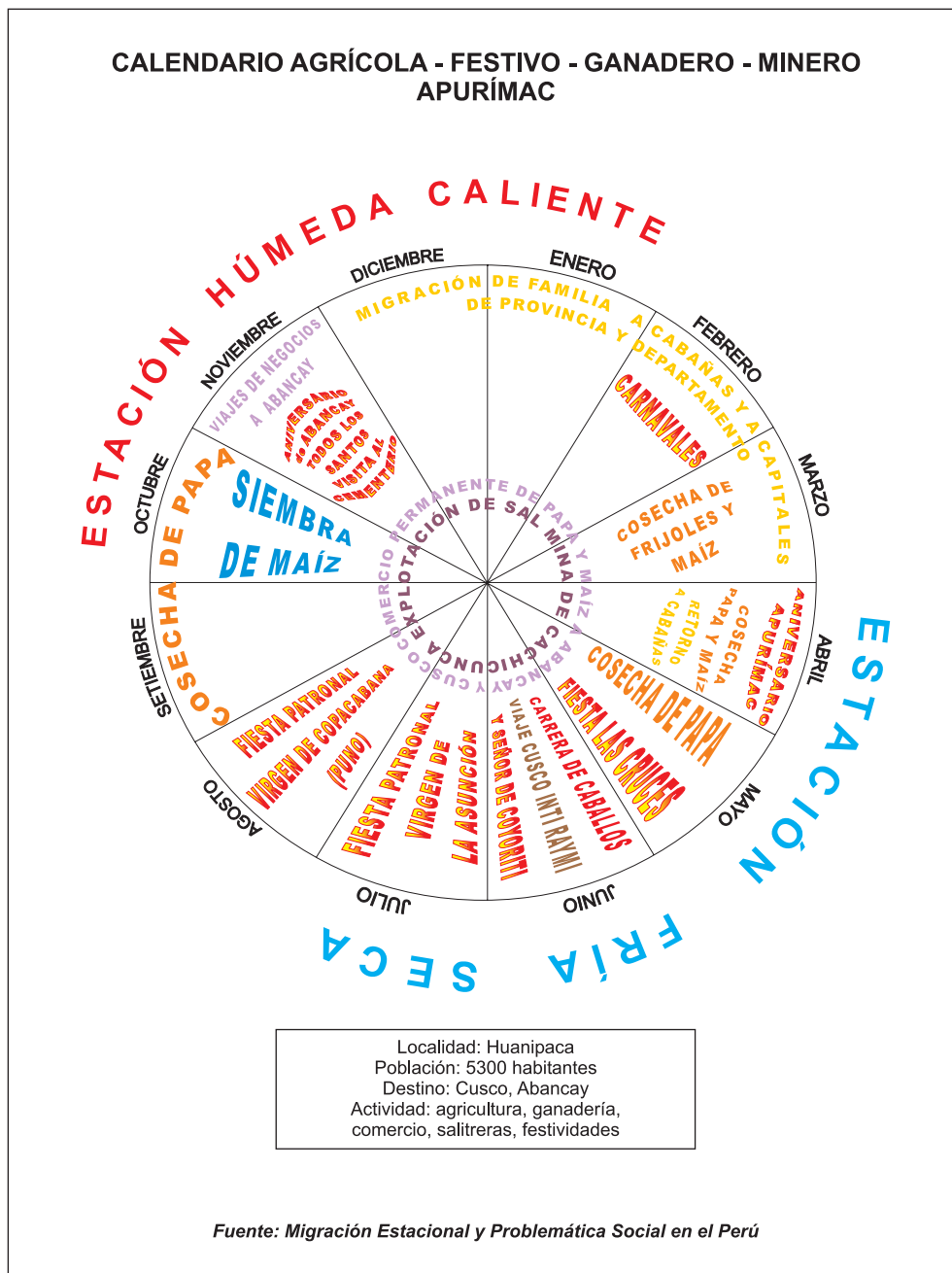
A
P
U
R
Í
M
A
C

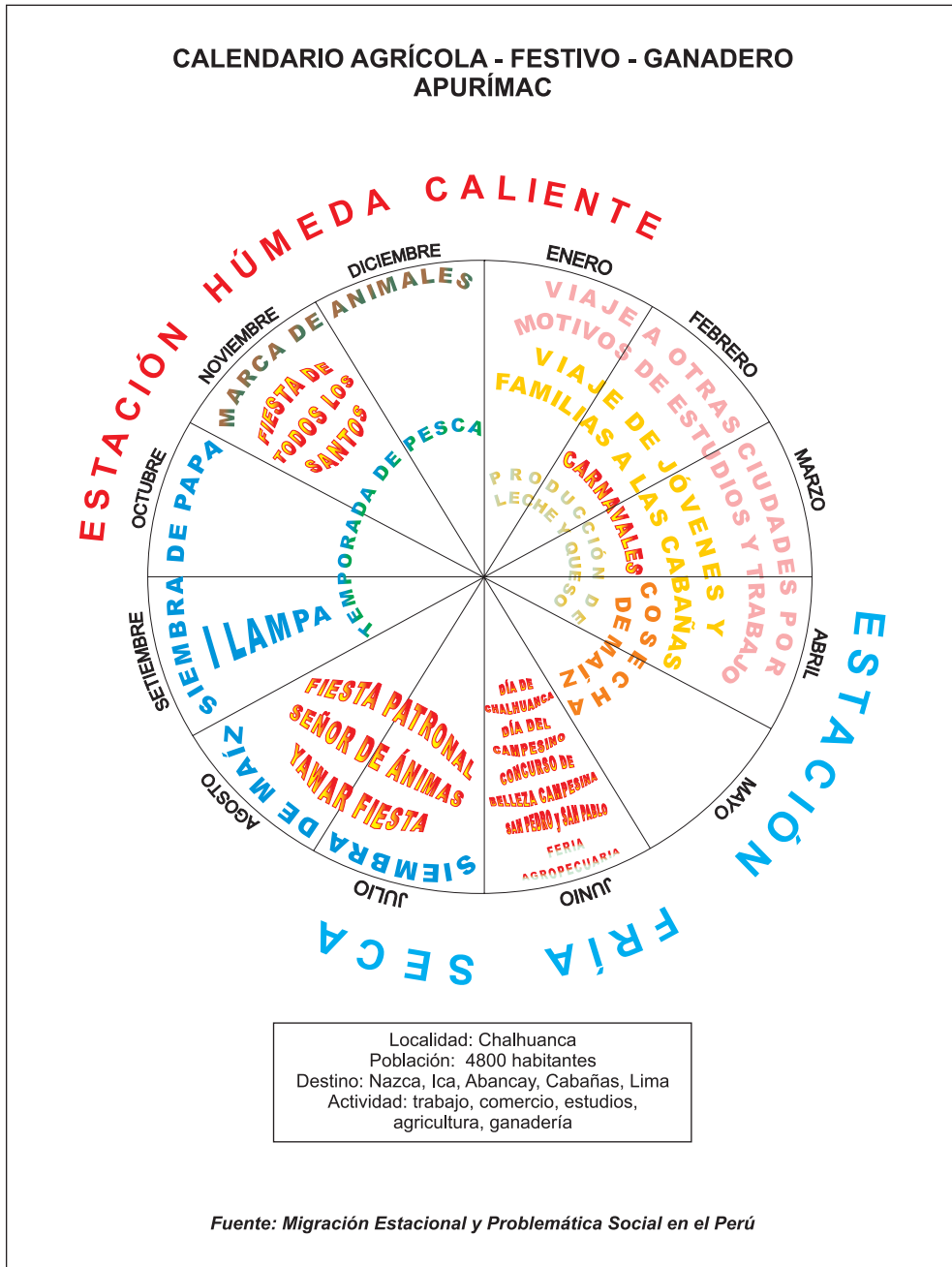




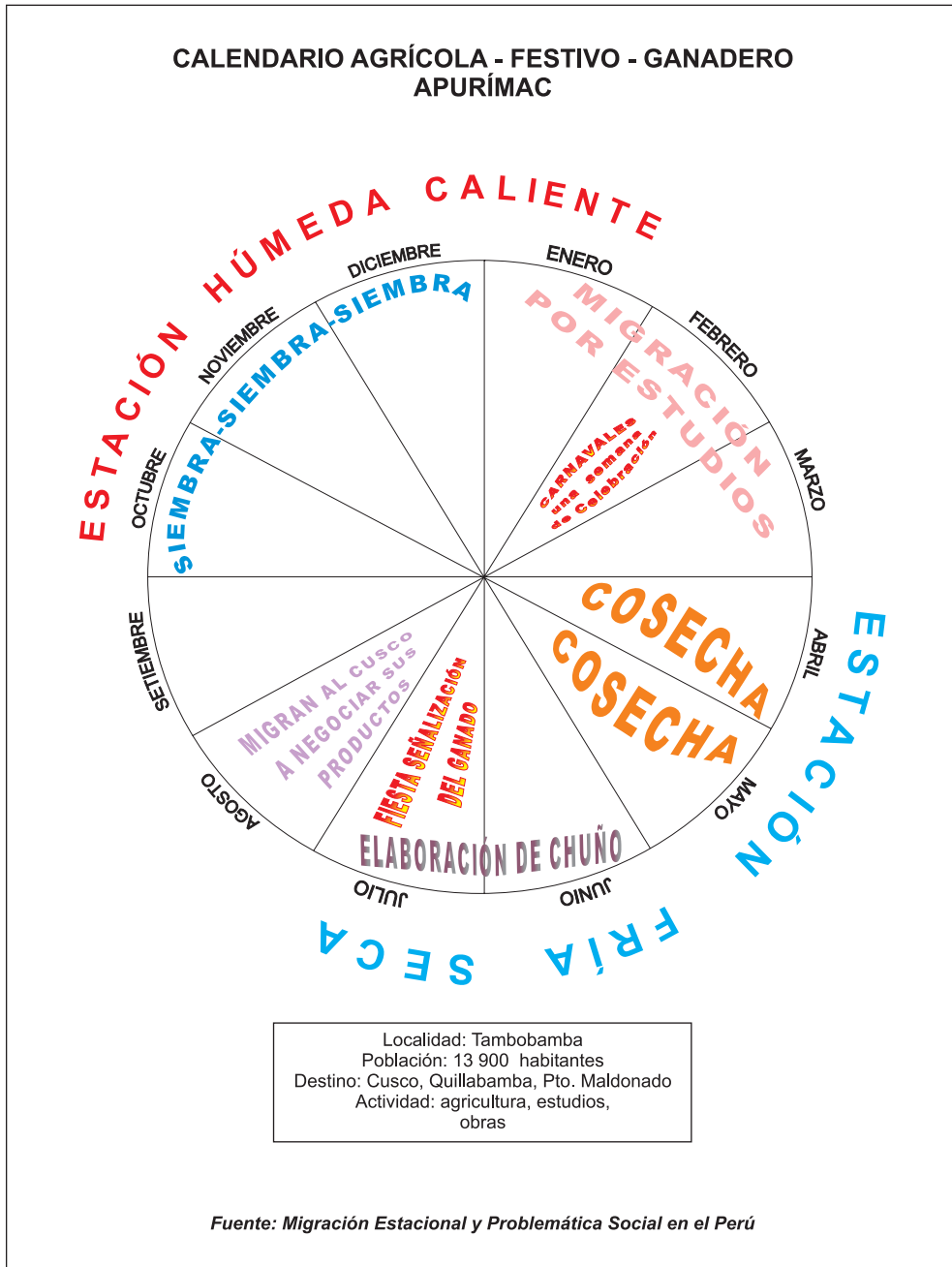




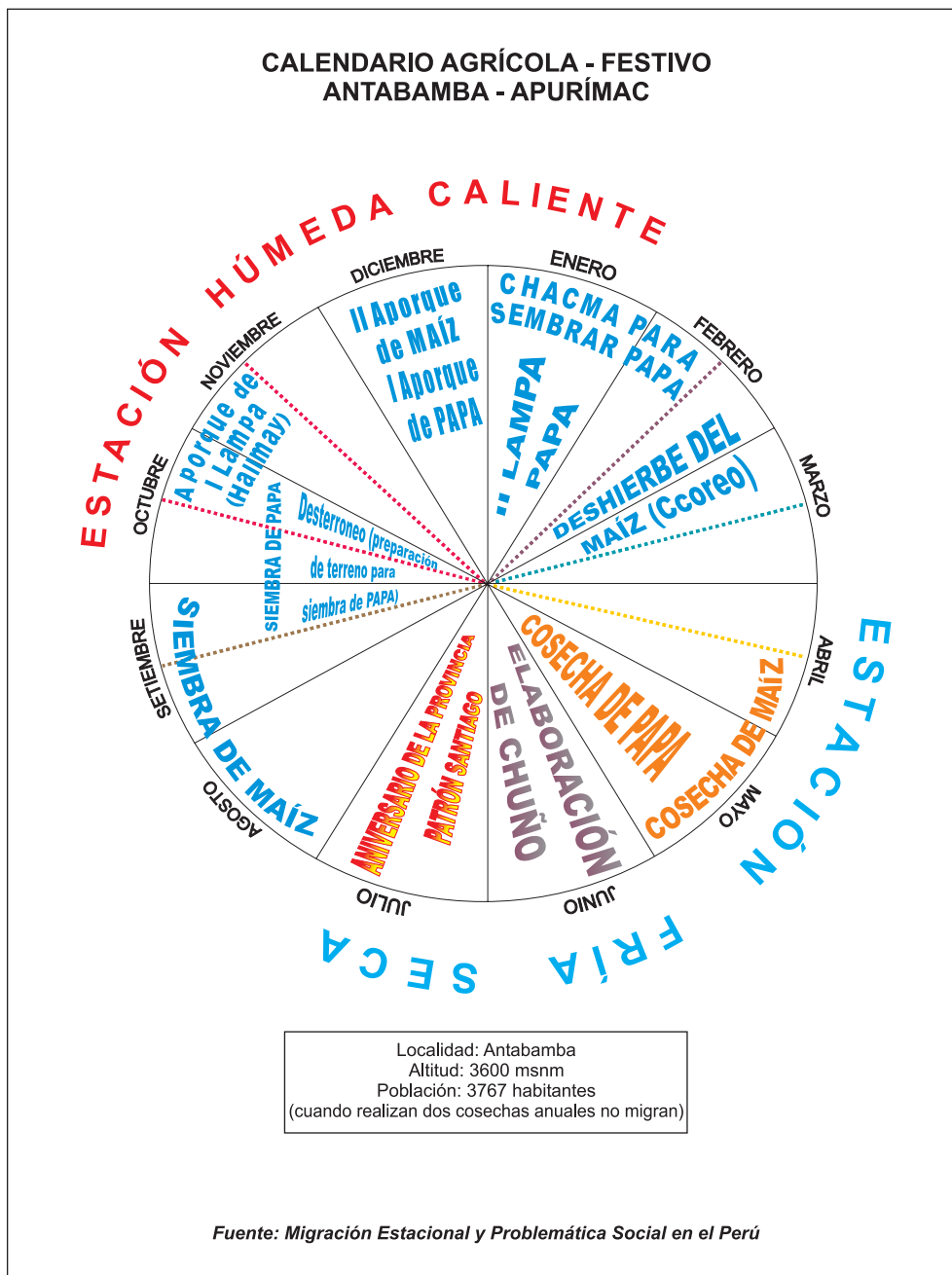


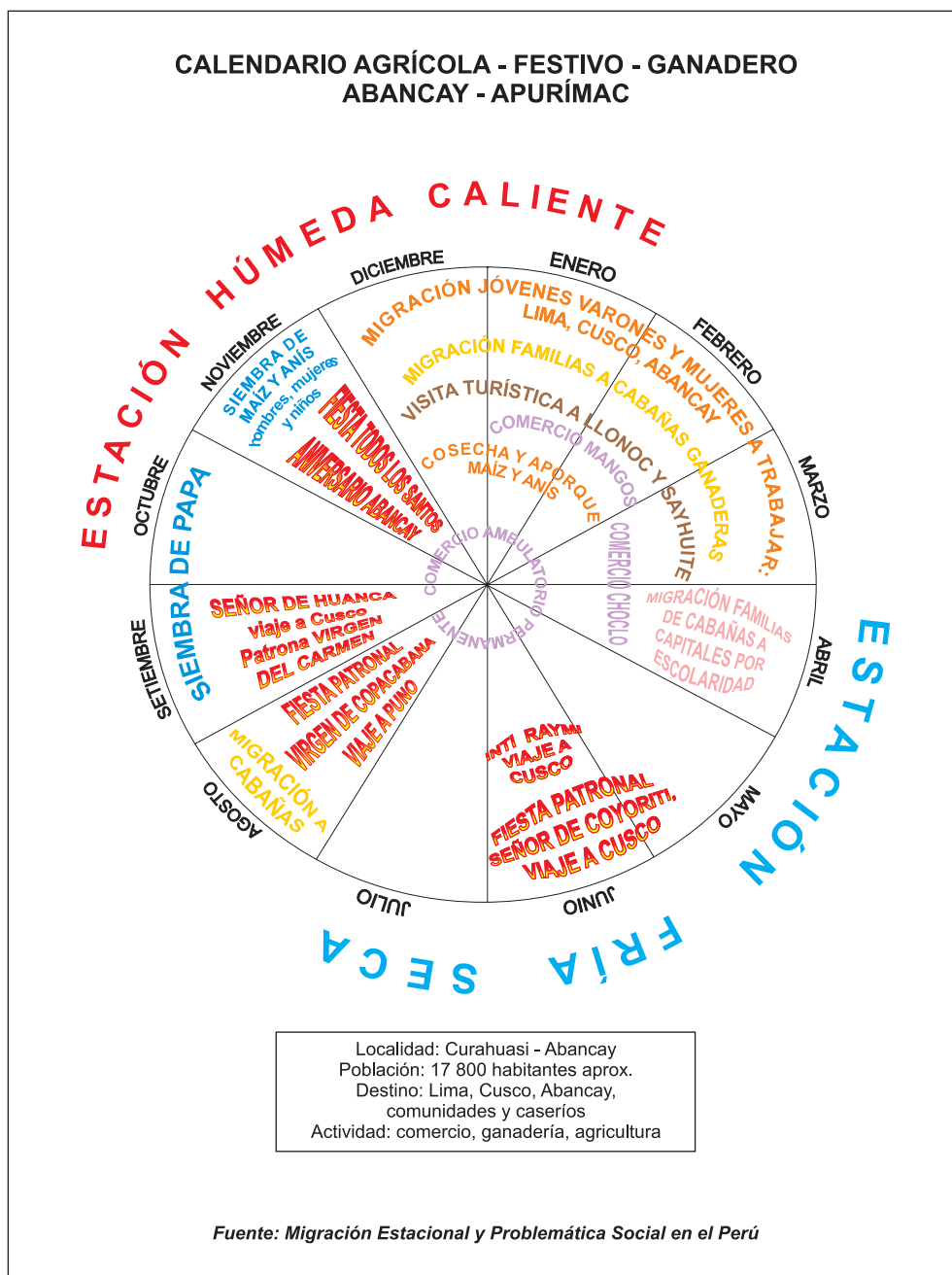


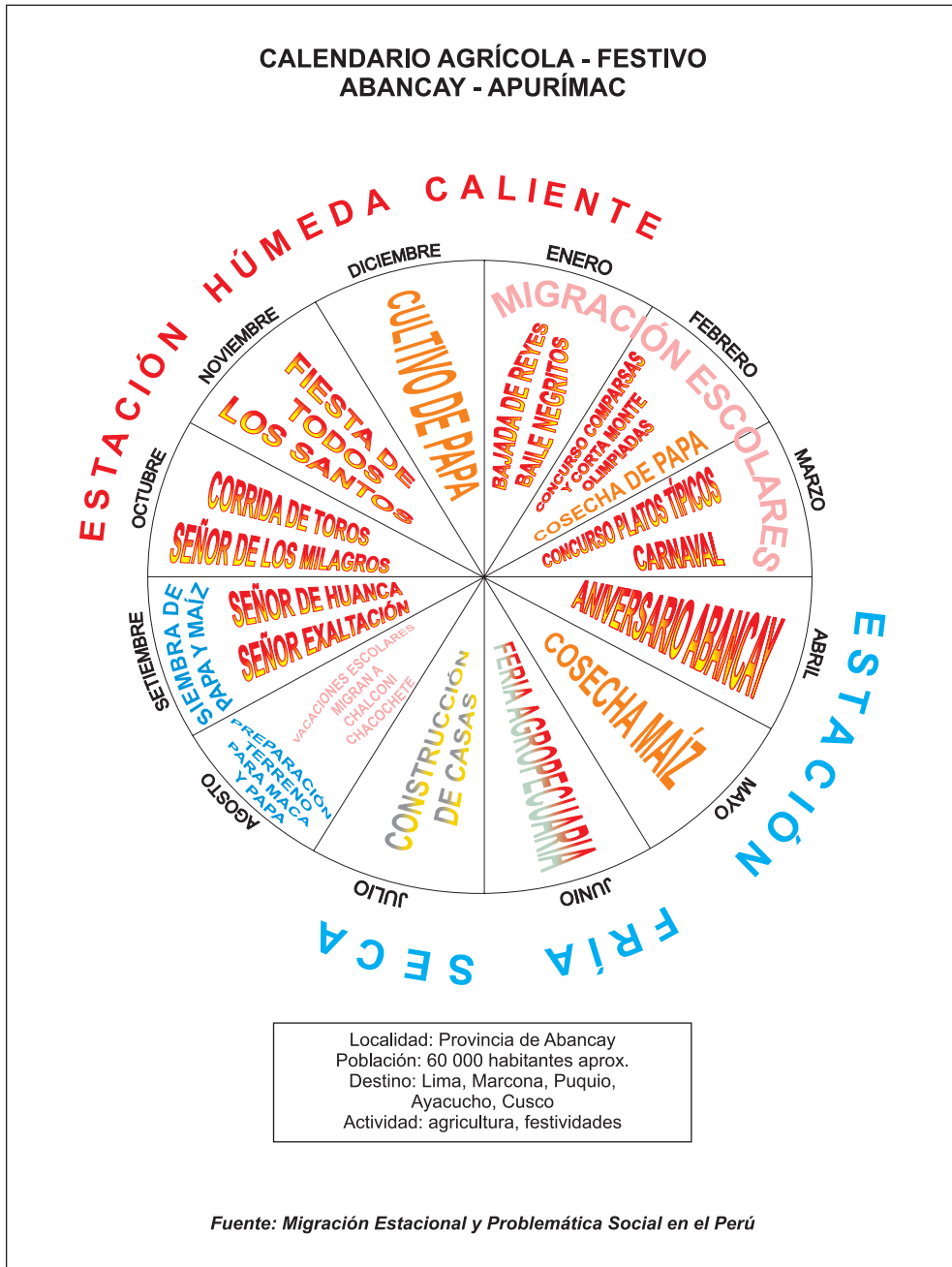


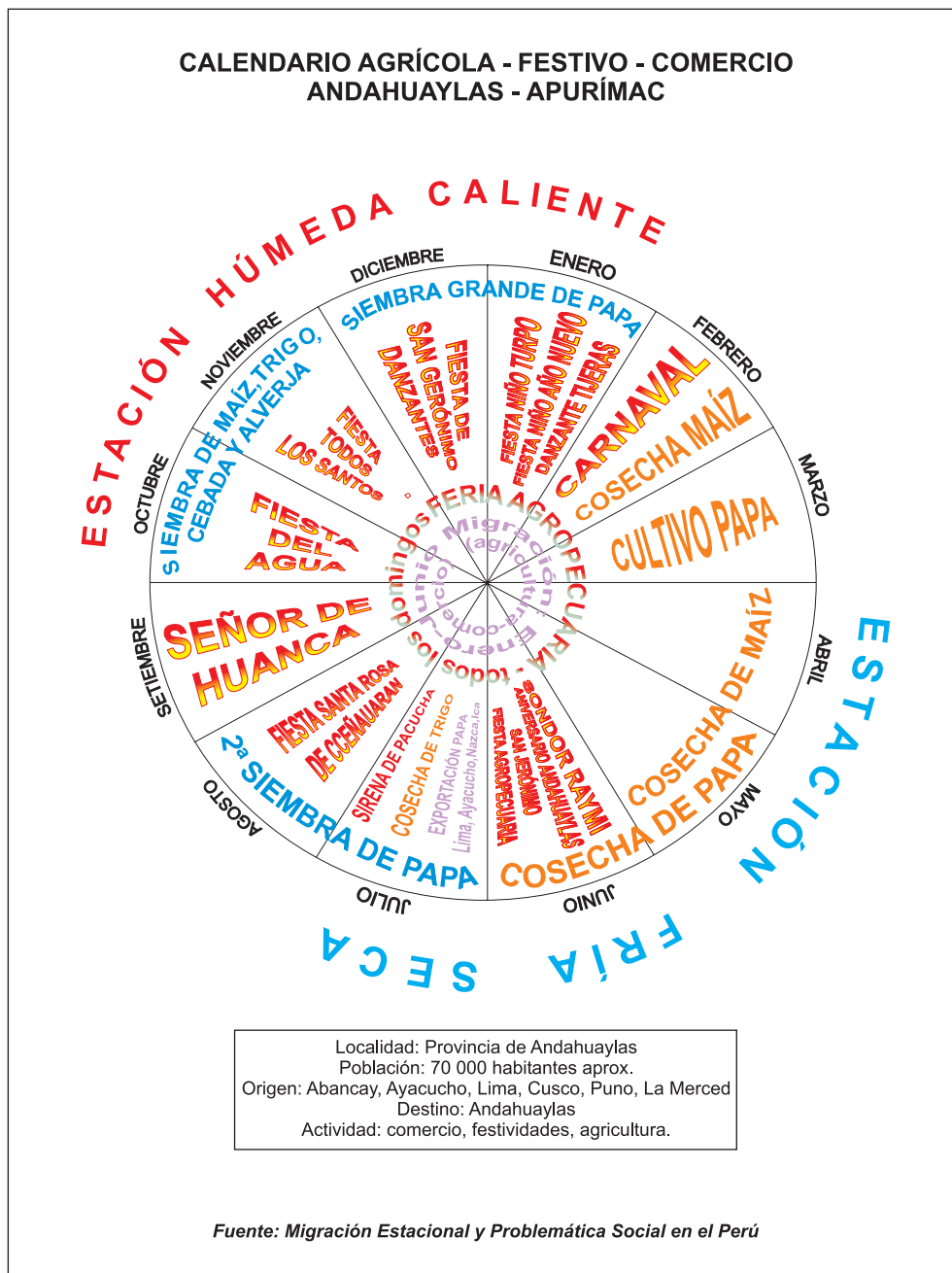










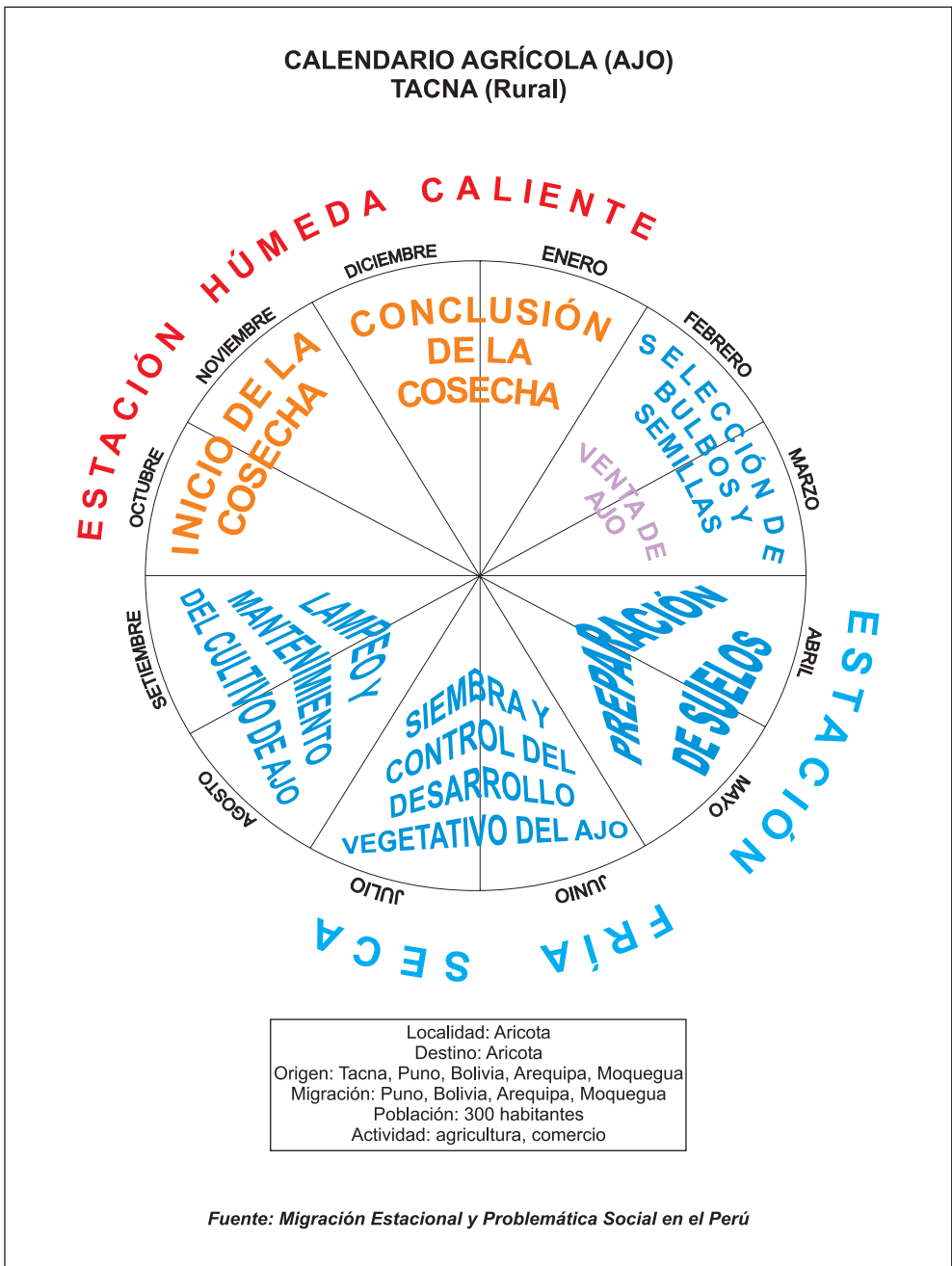


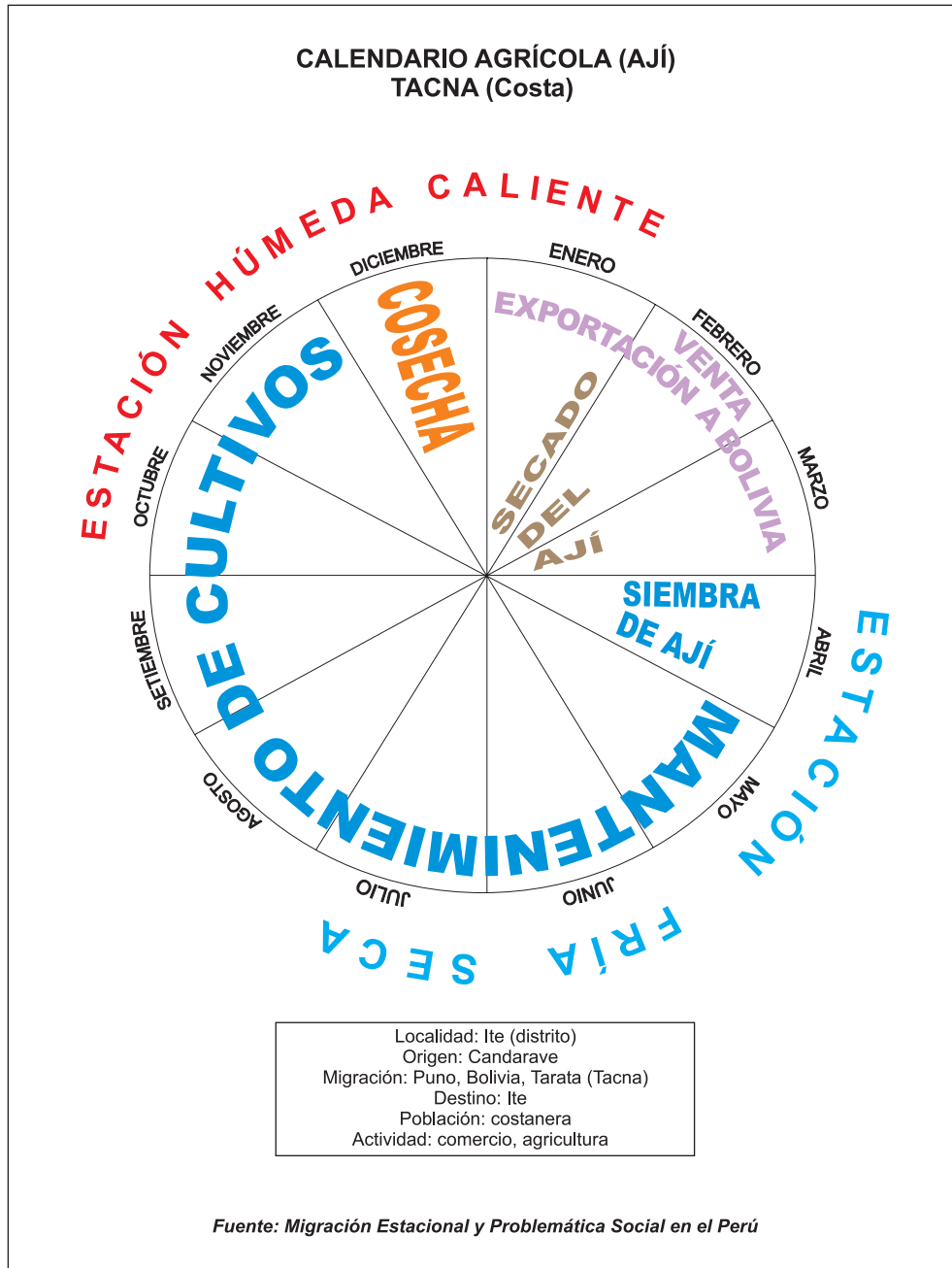


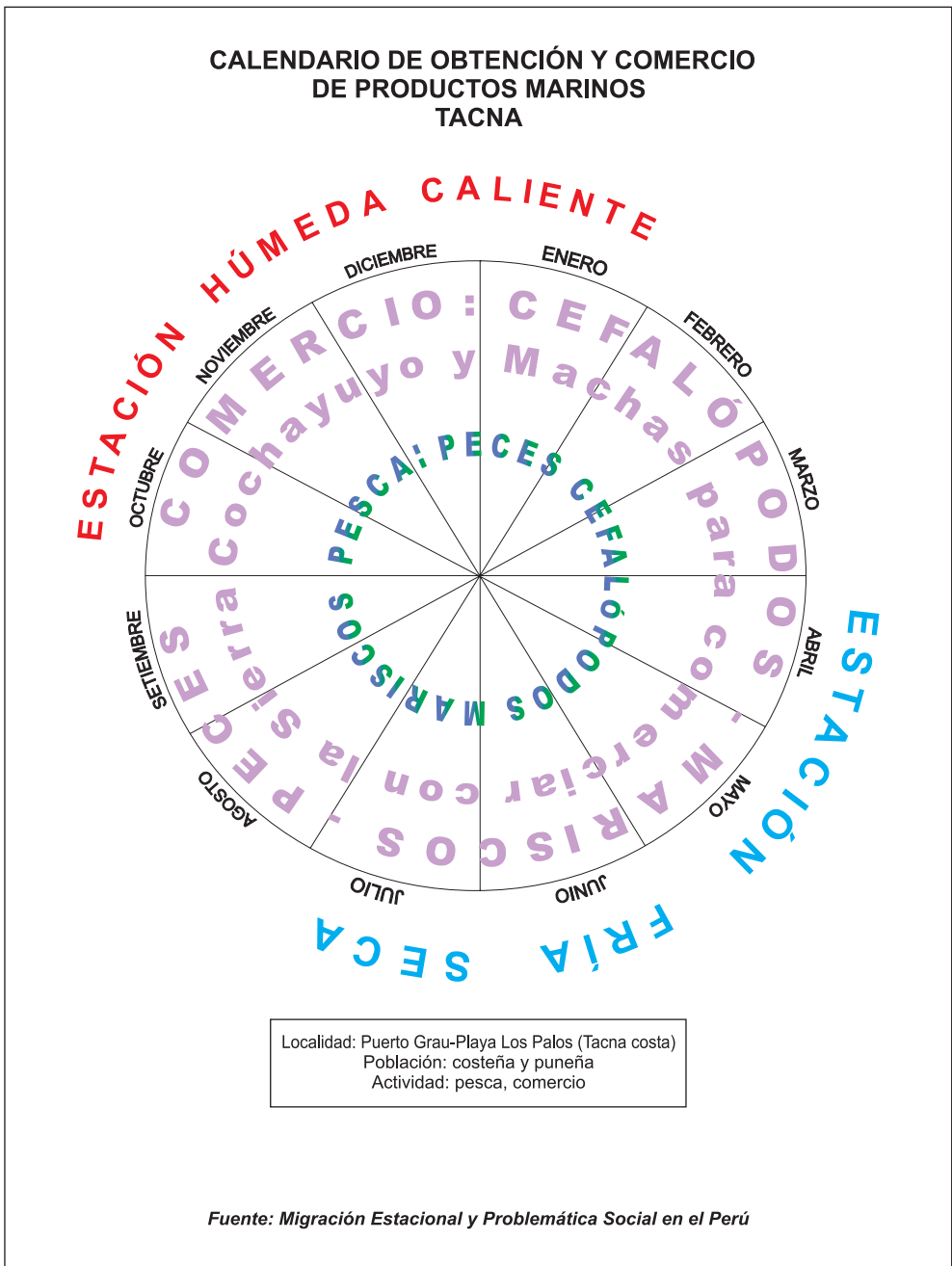
CALENDARIOS Y MIGRACIONES ESTACIONALES

**T
A
C
N
A**



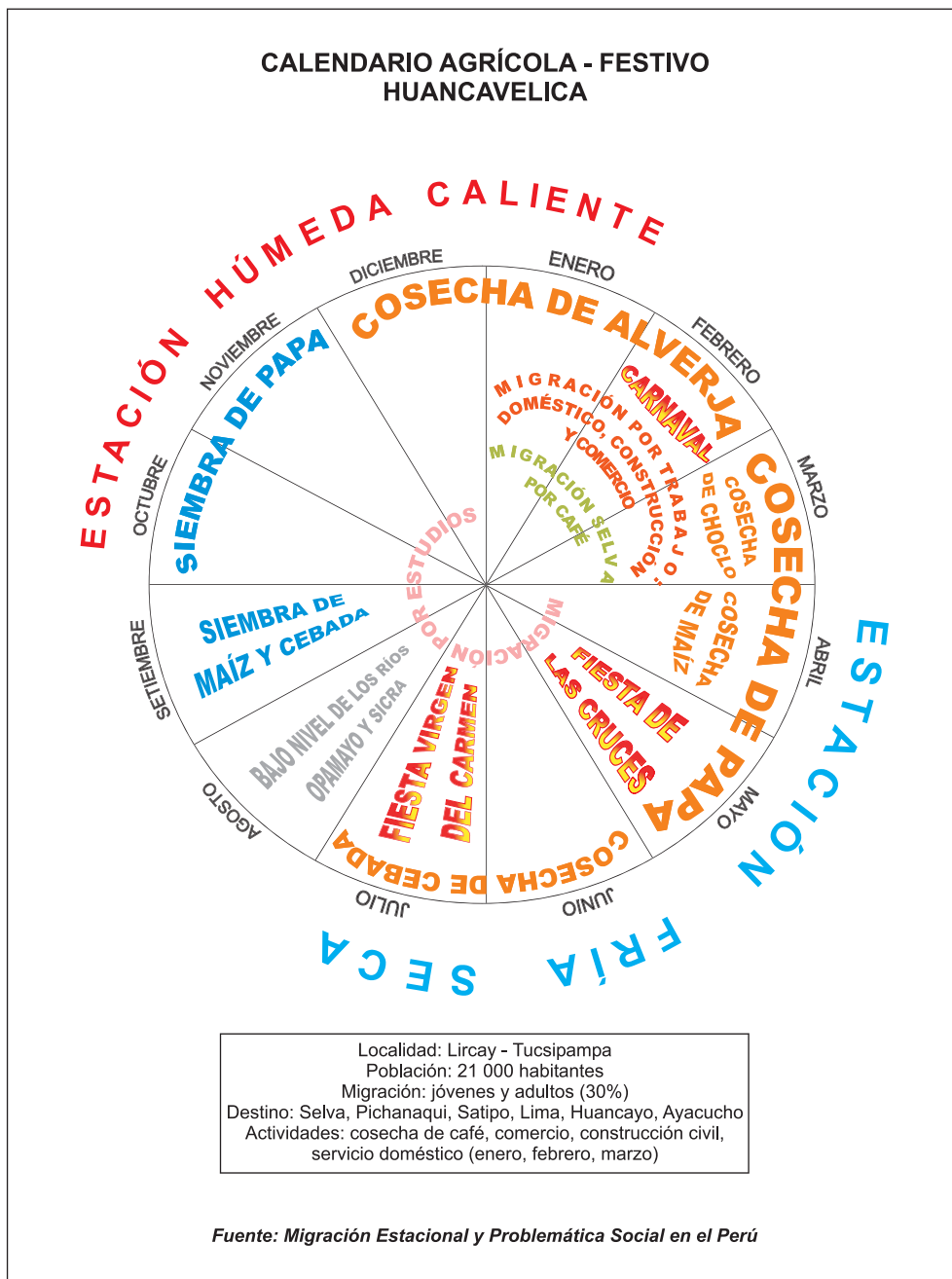


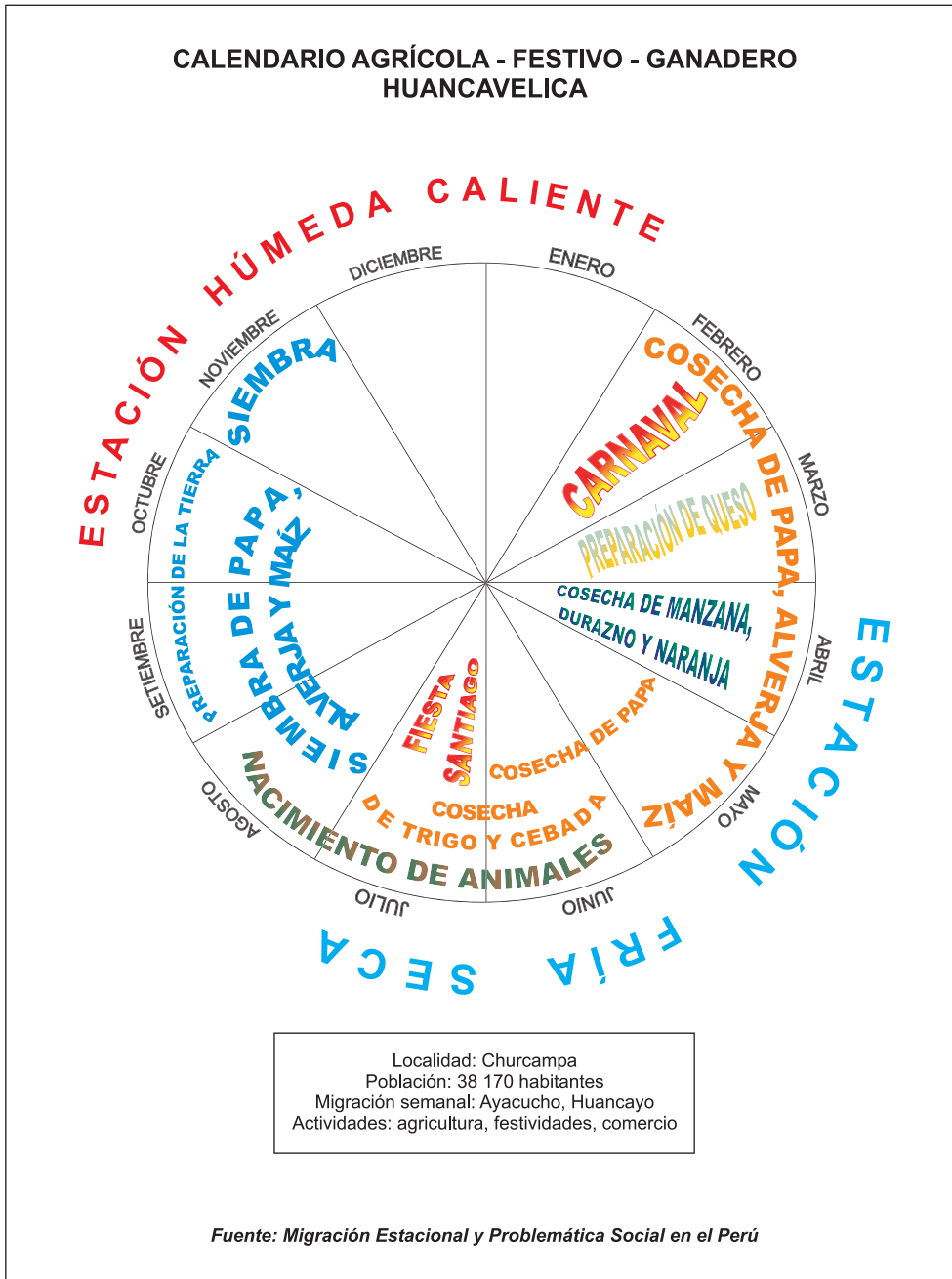


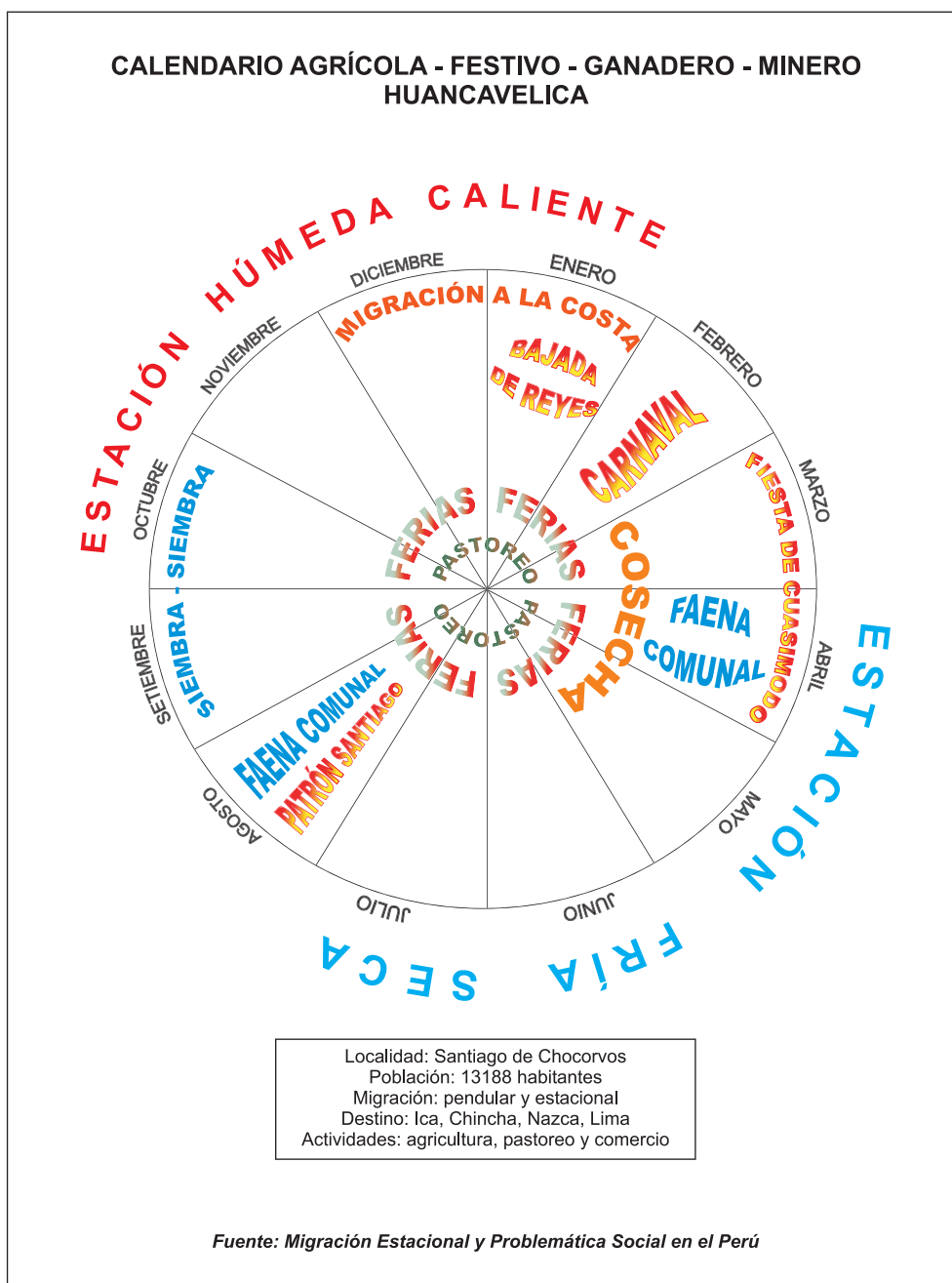


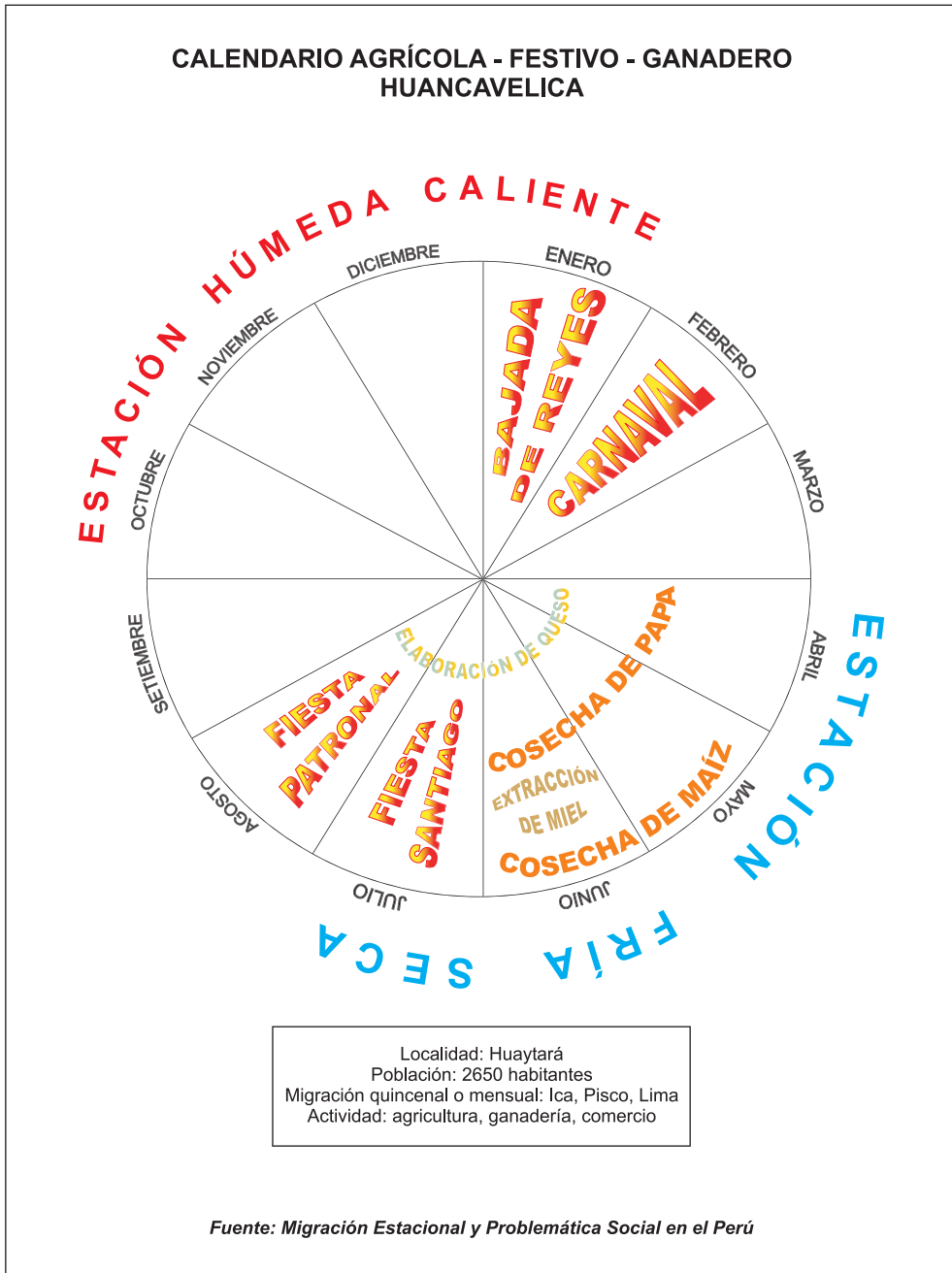
CALENDARIOS Y MIGRACIONES ESTACIONALES

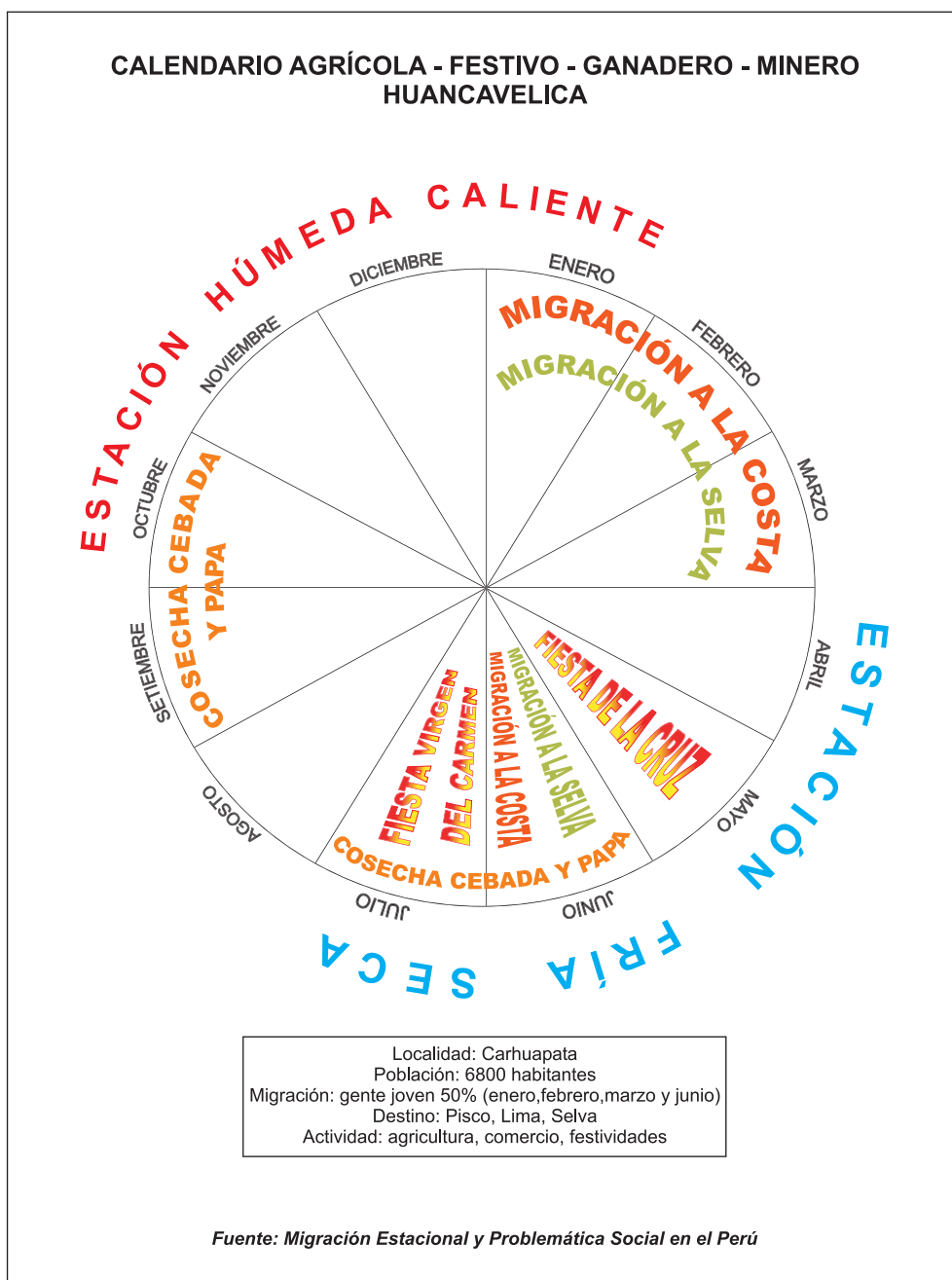
H
U
A
N
C
A
V
E
L
I
C
A





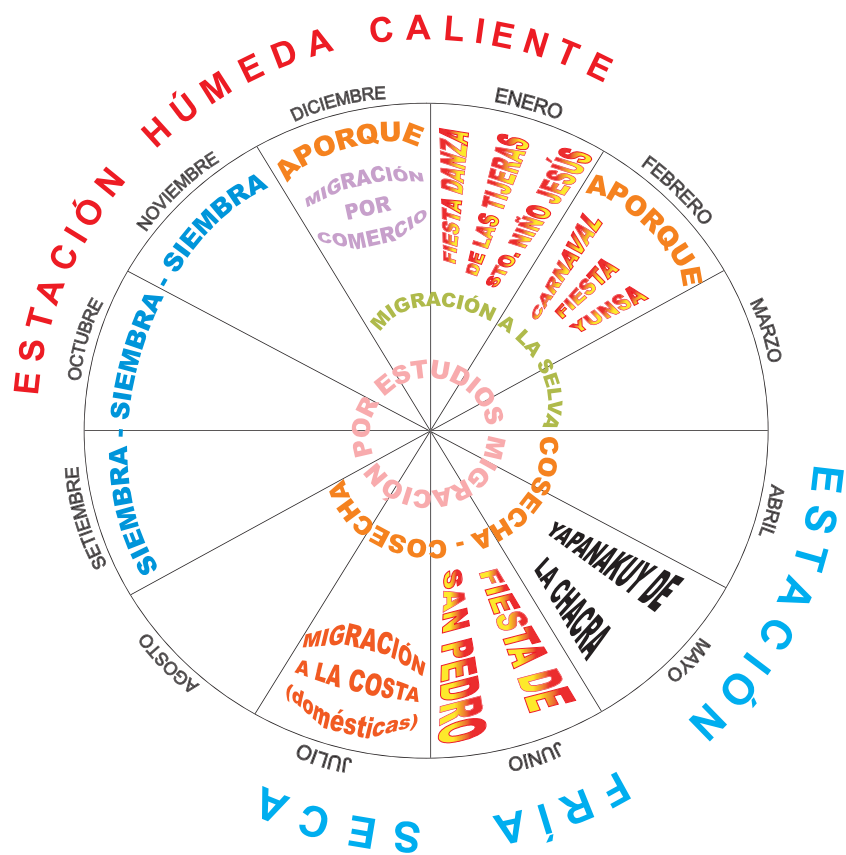






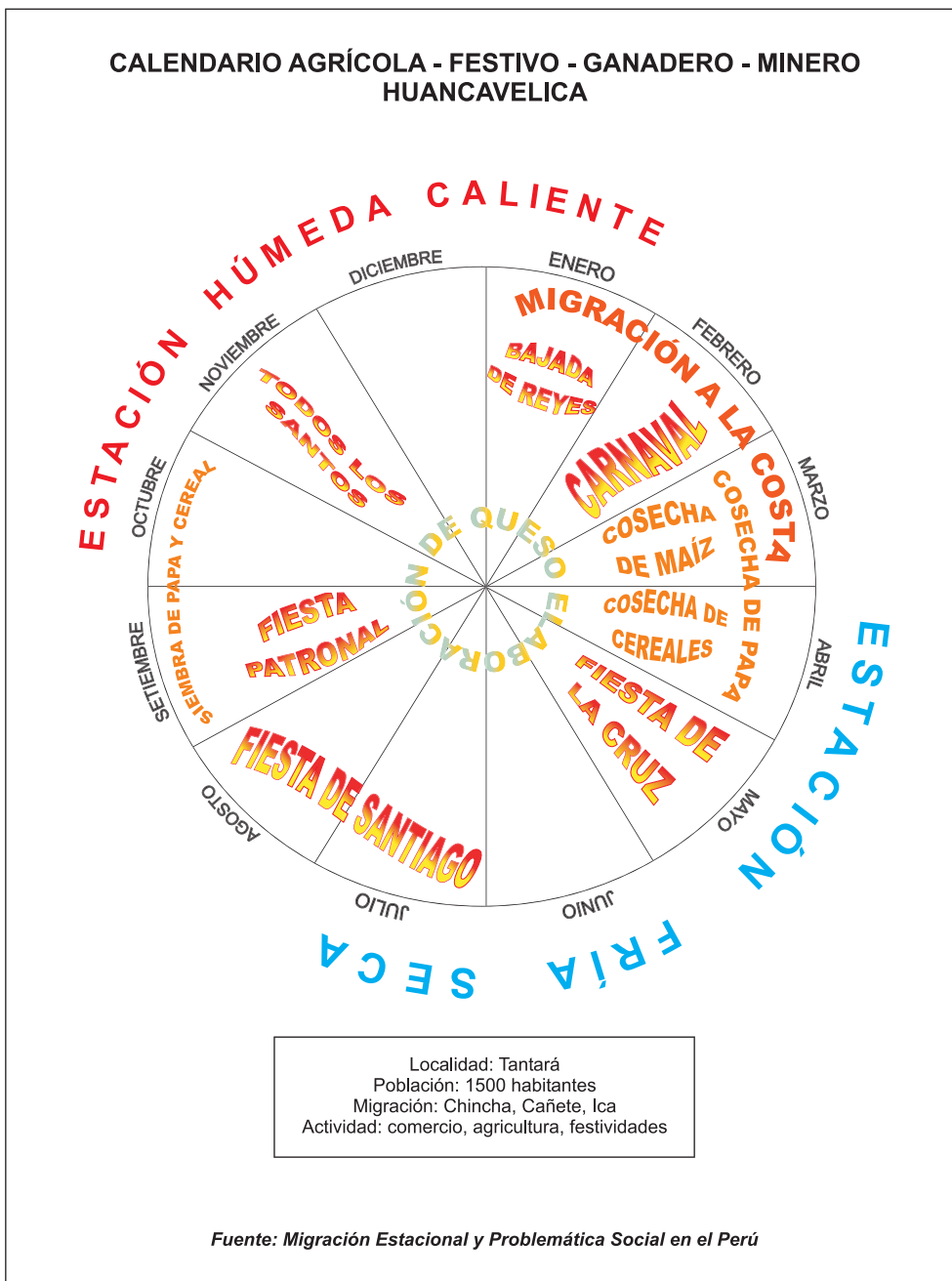


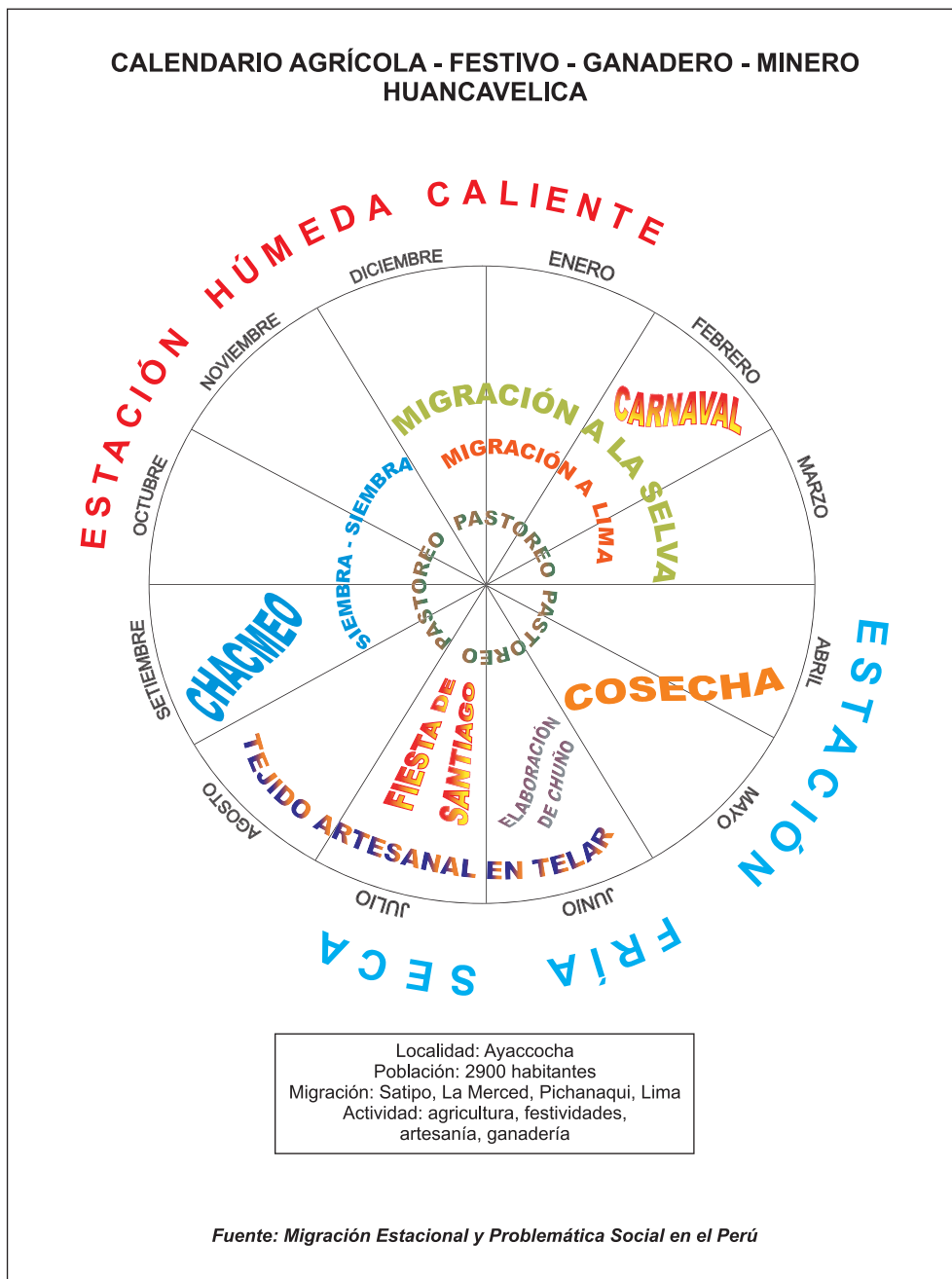
**CALENDARIO AGRÍCOLA - FESTIVO - GANADERO - MINERO
HUANCAVELICA**

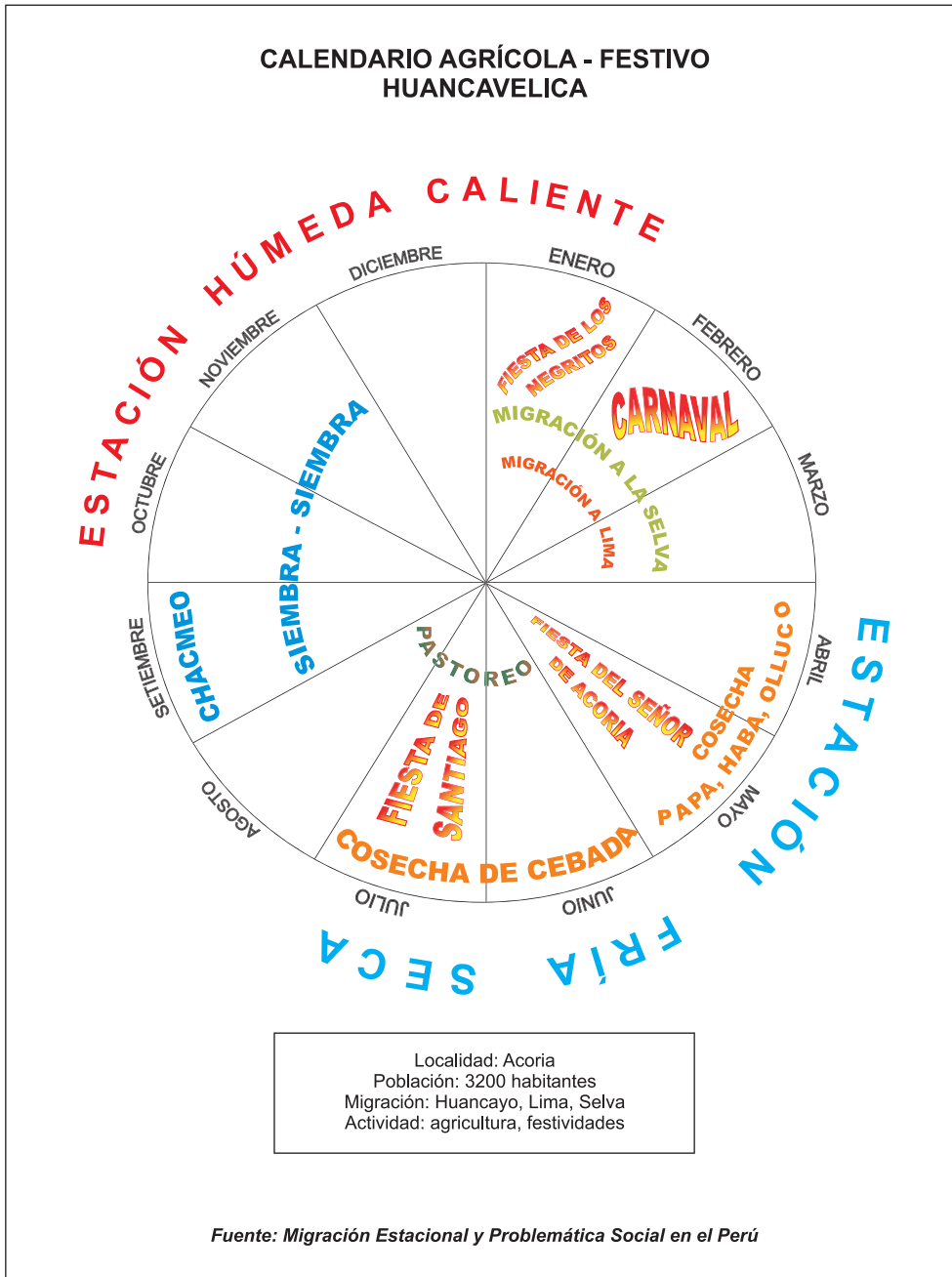


Localidad: Tuco
 Población: 2672 habitantes
 Migración: jóvenes y adultos 40%, personal doméstico (enero-marzo, julio, diciembre)
 Destino: Pichanaqui, Satipo, Chanchamayo, Costa
 Actividad: cosecha de café, comercio, agricultura, festividades, minería y estudios

Fuente: Migración Estacional y Problemática Social en el Perú







**CALENDARIO AGRÍCOLA - FESTIVO - GANADERO - MINERO
HUANCAVELICA**

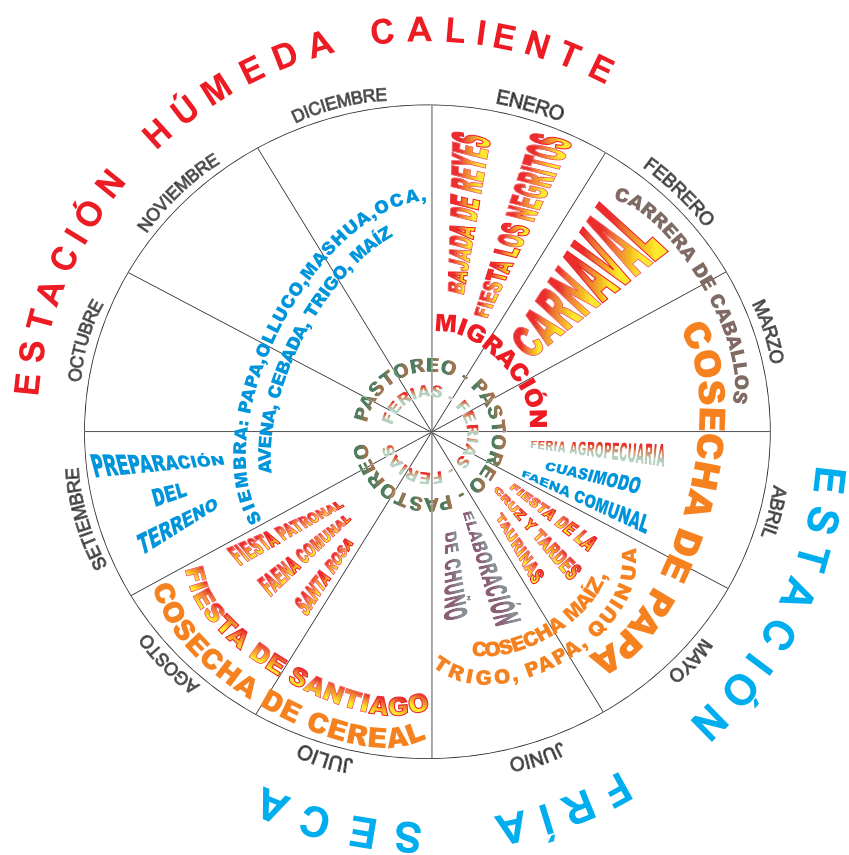


Localidad: Pampas
 Población: 10 940 habitantes
 Migración: Lima, Huancayo, Selva
 Actividad: agricultura, festividades

Fuente: Migración Estacional y Problemática Social en el Perú



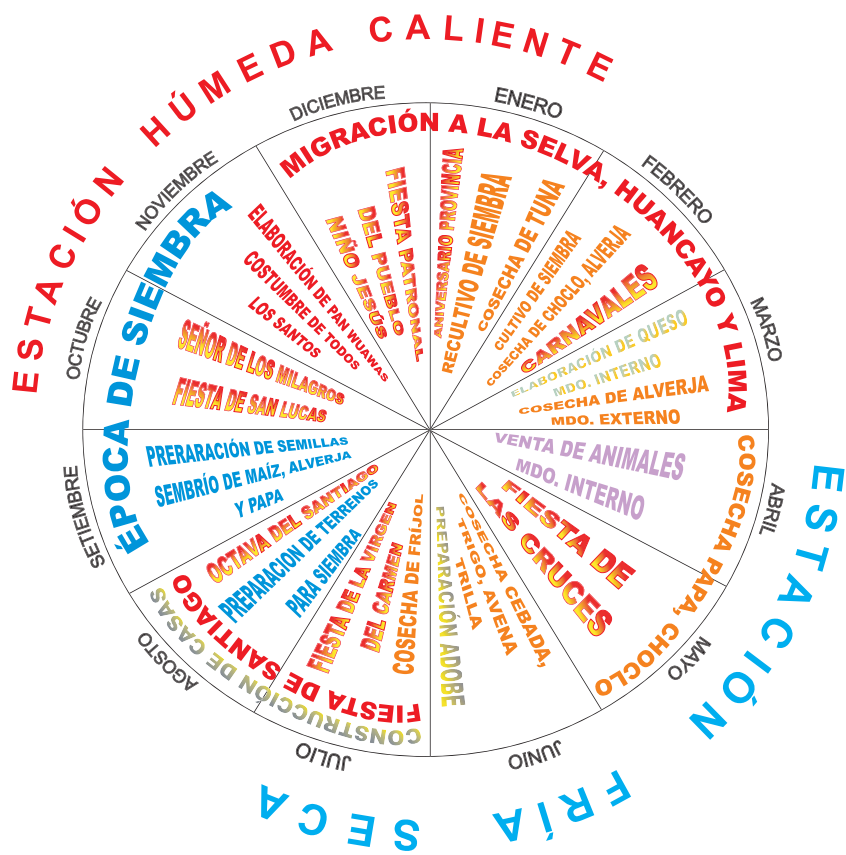
**CALENDARIO AGRÍCOLA - FESTIVO - GANADERO - MINERO
HUANCAVELICA**



Localidad: Departamento de Huancavelica
 Población: 427 000 habitantes
 Migración: Ayacucho, Lima, Huancayo, Satipo
 Actividad: agricultura, ganadería, festividades

Fuente: Migración Estacional y Problemática Social en el Perú

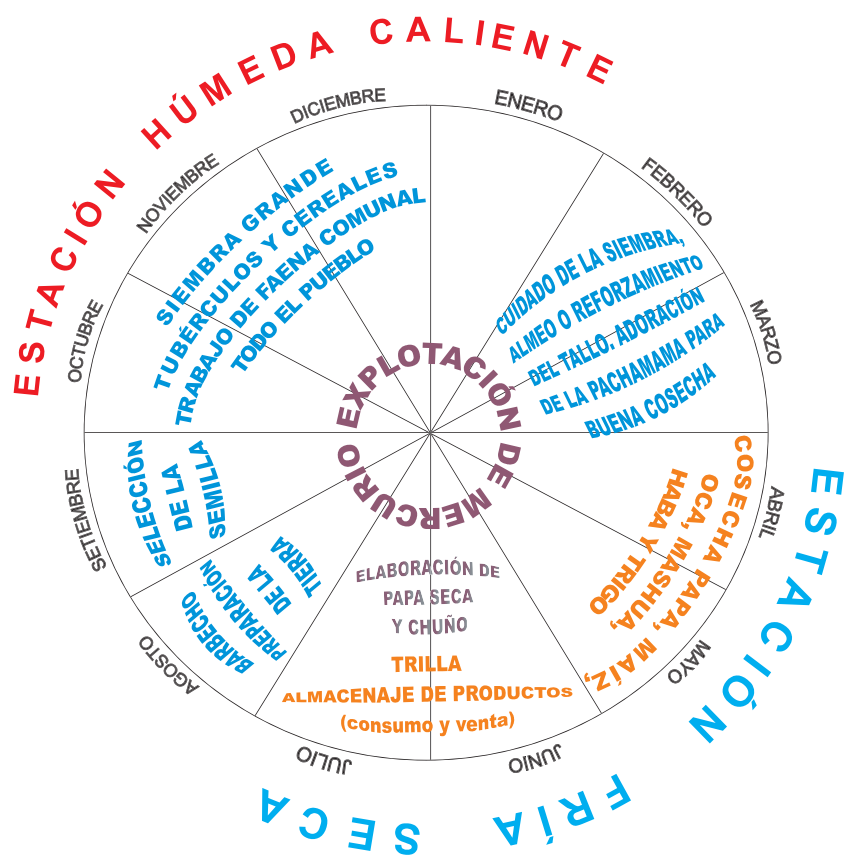
**CALENDARIO AGRÍCOLA - FESTIVO - GANADERO - MINERO
HUANCAVELICA**



Localidad: Acobamba
 Población: 43 435 habitantes
 Migración: Selva, Lima, Ayacucho, Huancayo
 Actividad: agricultura, construcción, elaboración, festividades

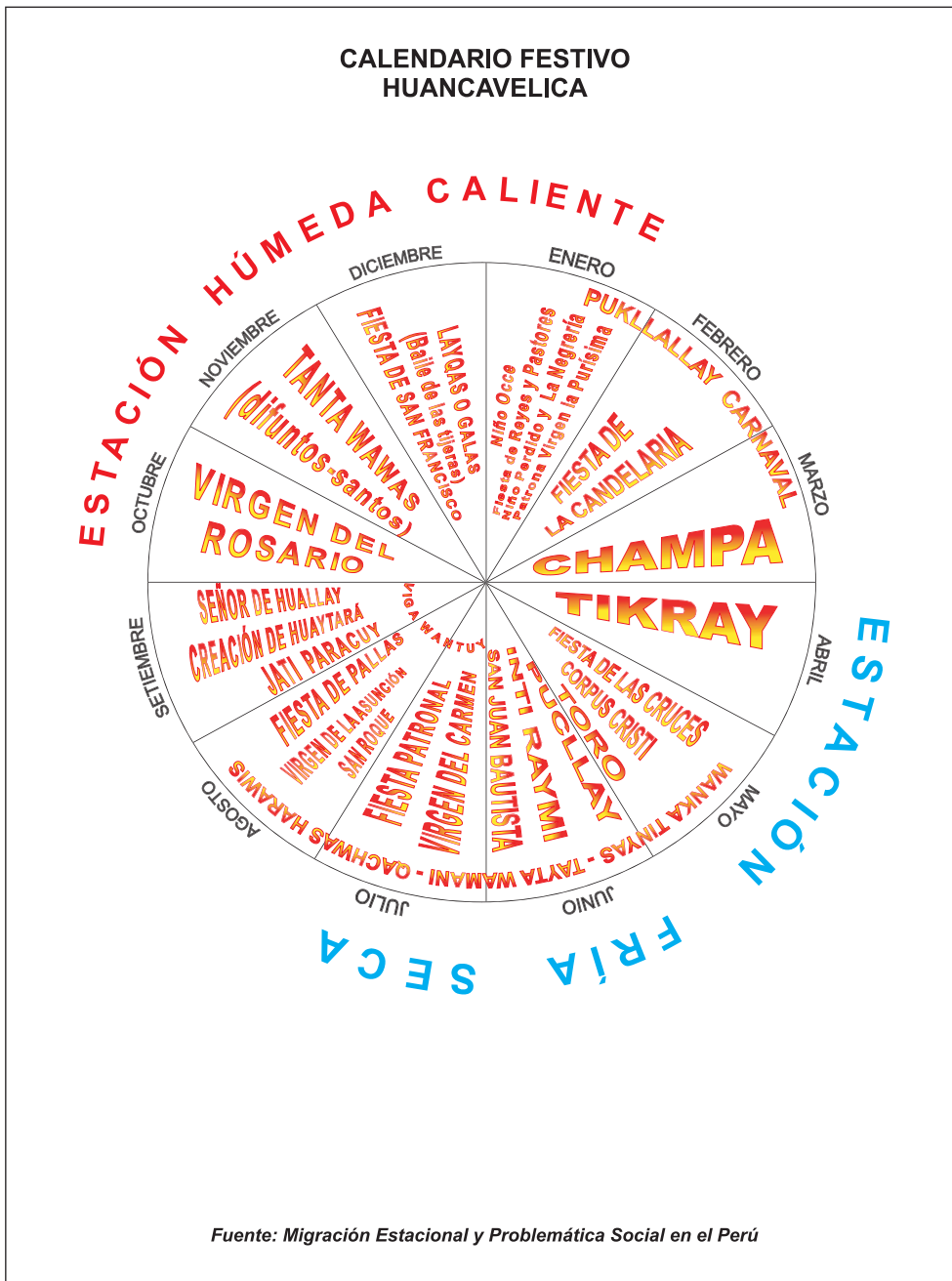
Fuente: Migración Estacional y Problemática Social en el Perú

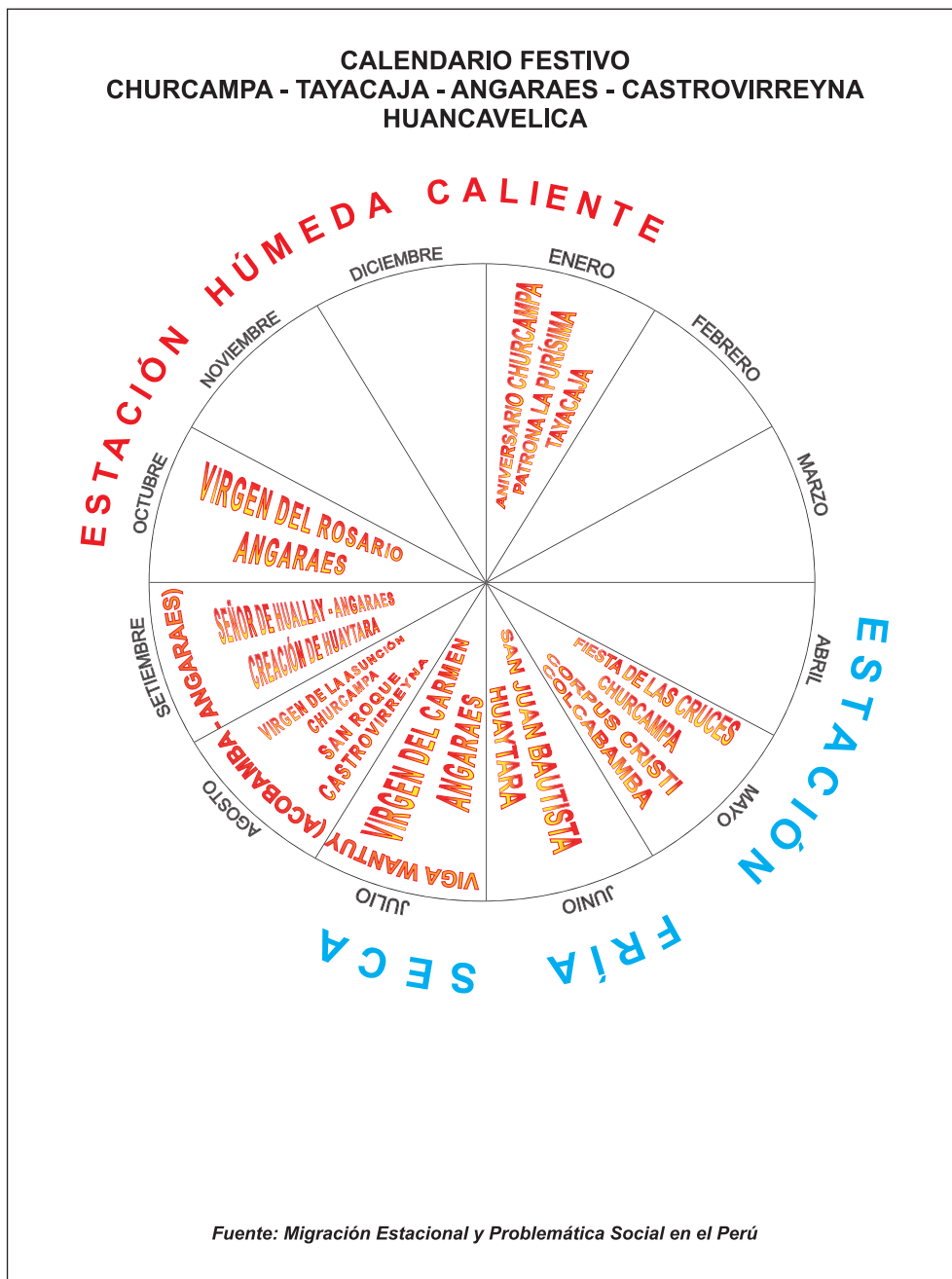
**CALENDARIO: AGRÍCOLA - FESTIVO - COMERCIO - MINERO
HUANCAVELICA**



Localidad: Huancavelica
 Población: 427 000 habitantes
 Migración: distritos y provincias de Huancavelica
 Actividad: agricultura y minería

Fuente: Migración Estacional y Problemática Social en el Perú



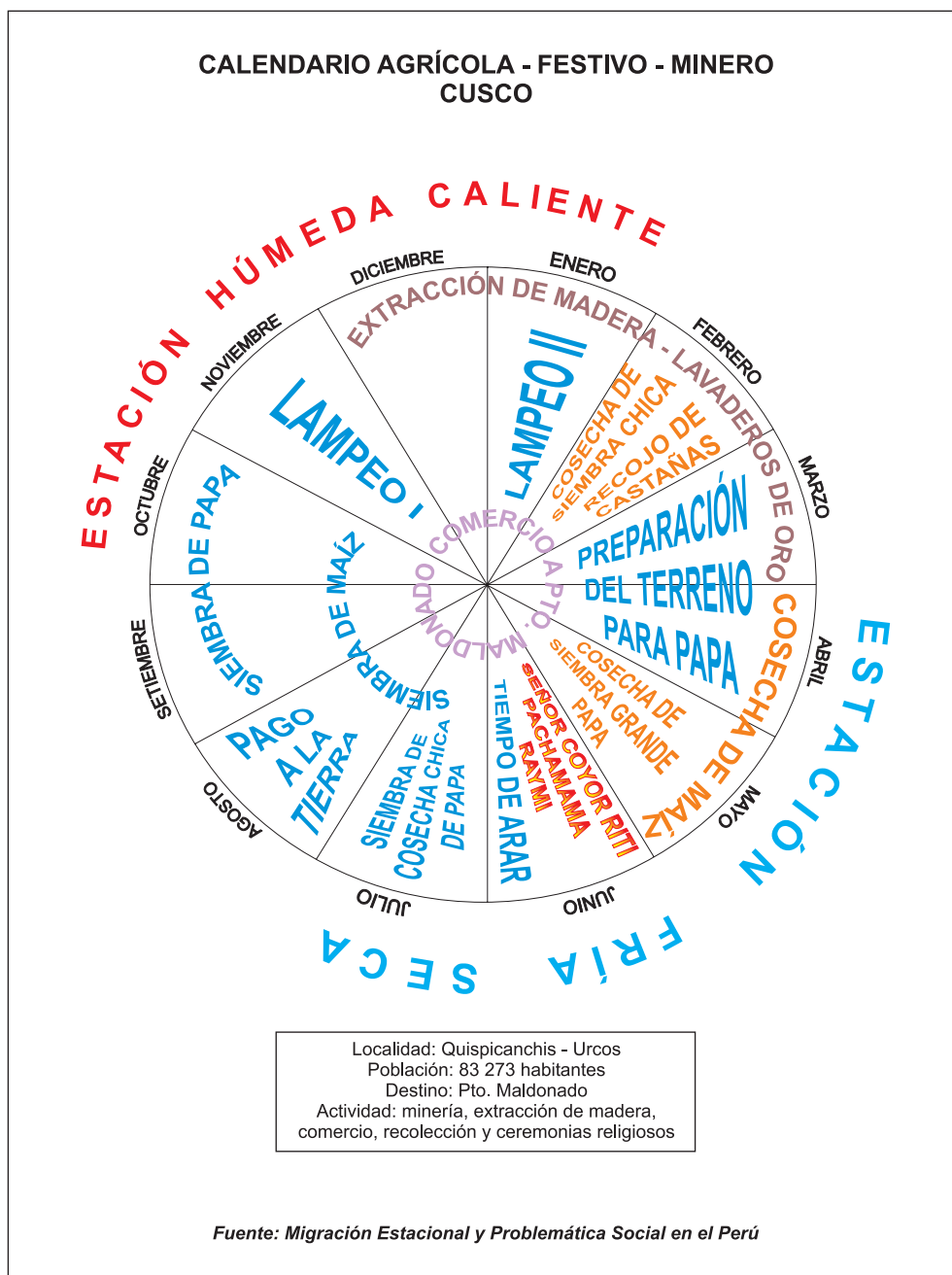


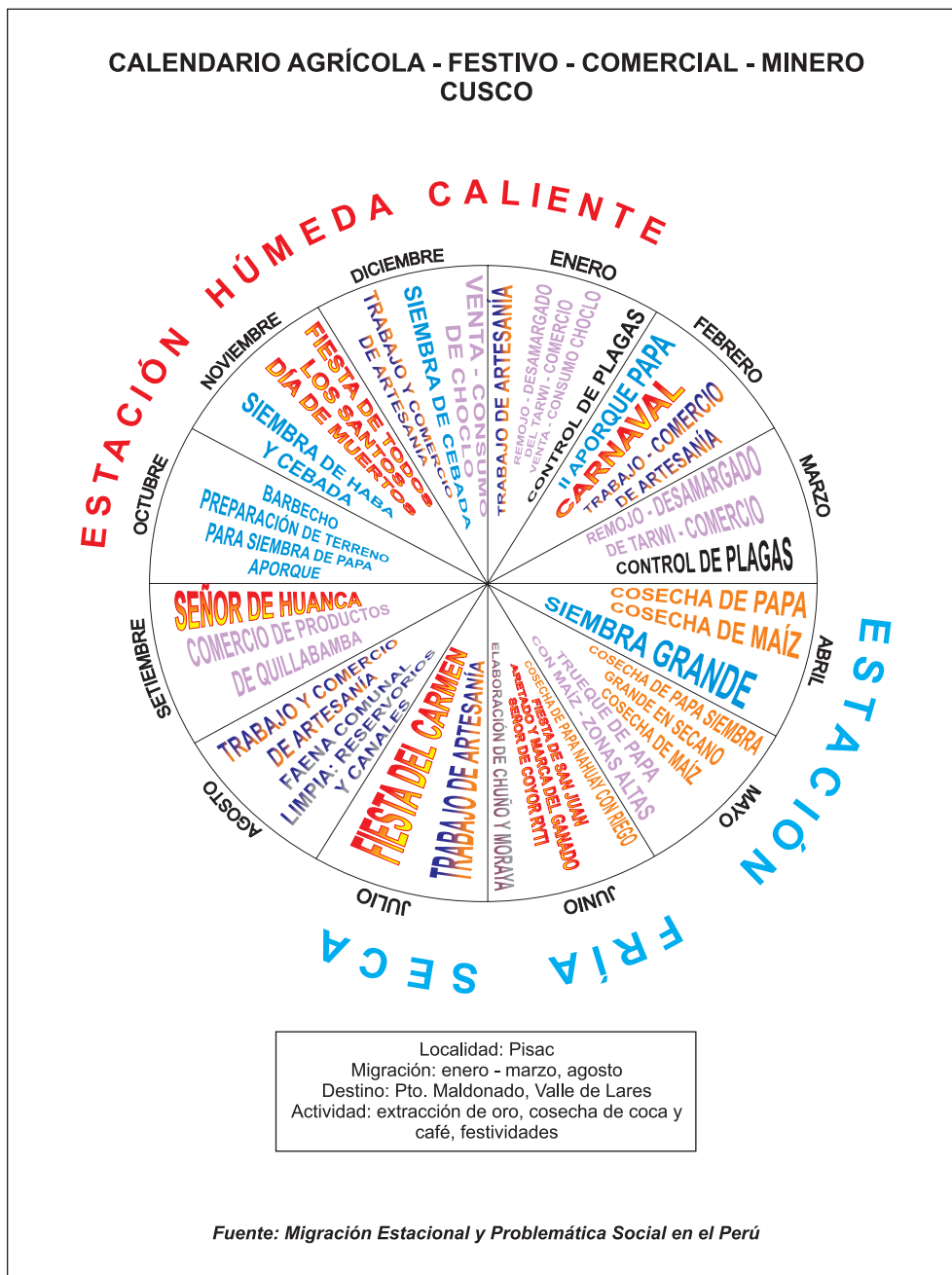


CALENDARIOS Y MIGRACIONES ESTACIONALES

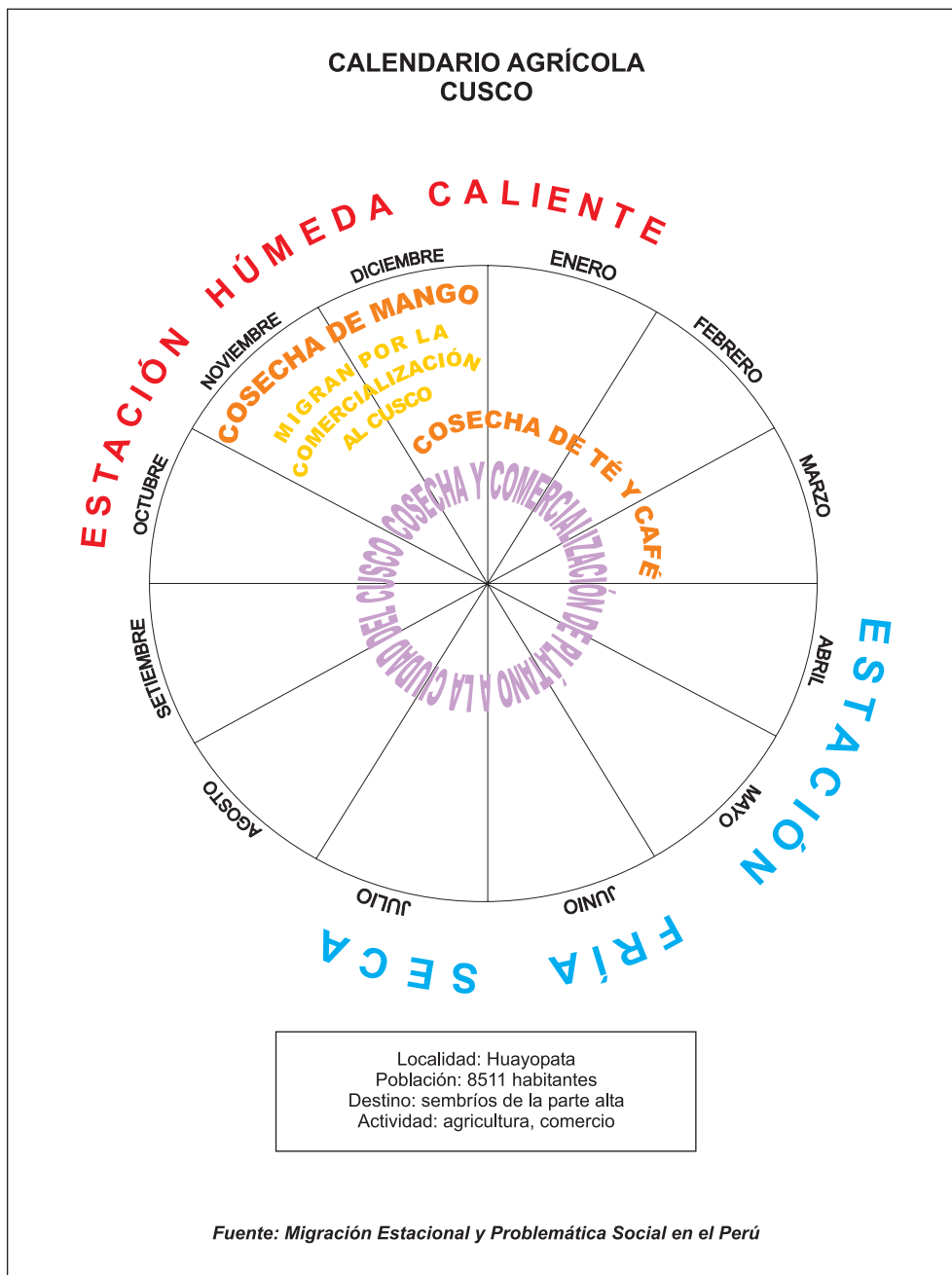
C
U
S
C
O

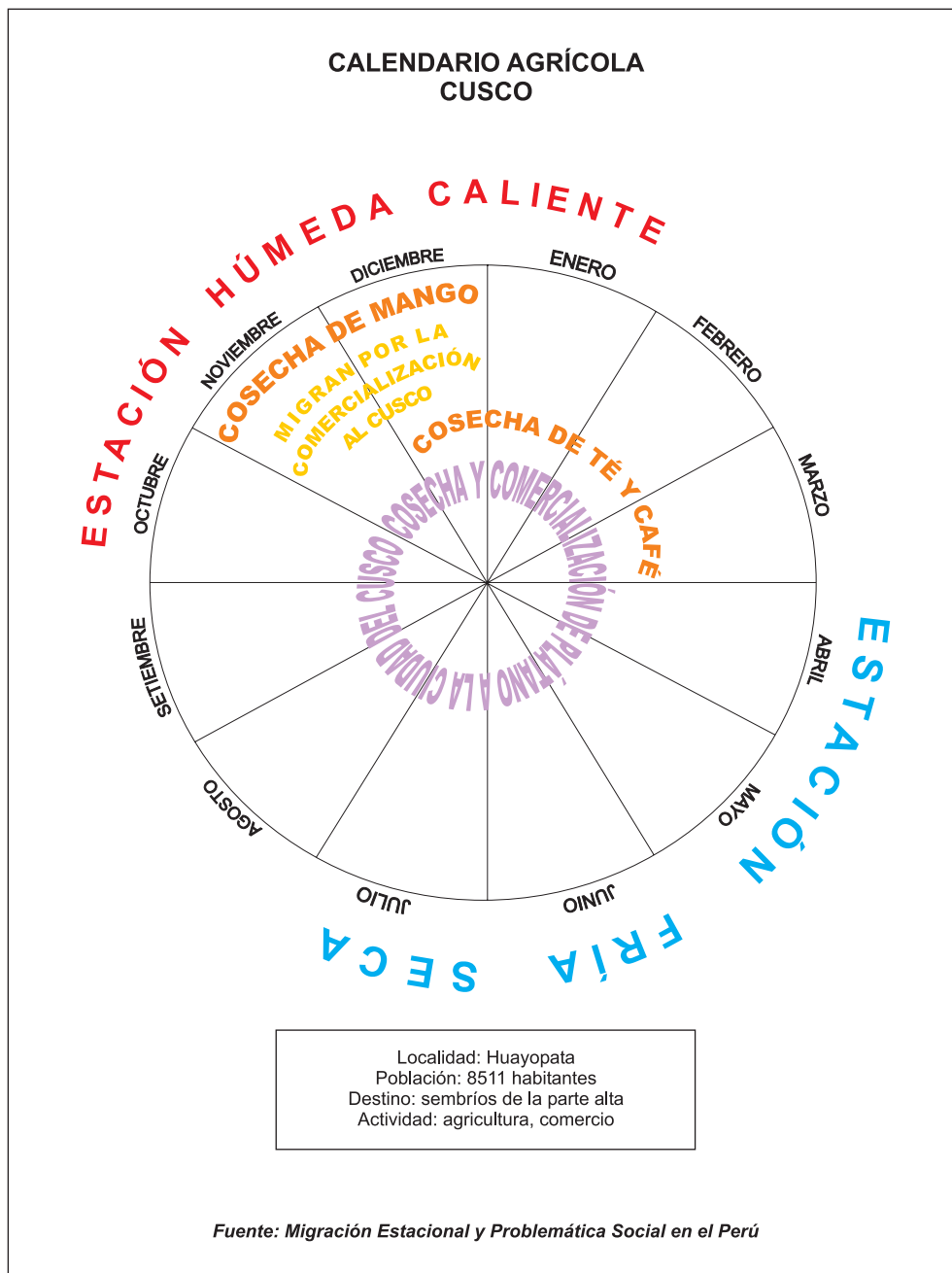


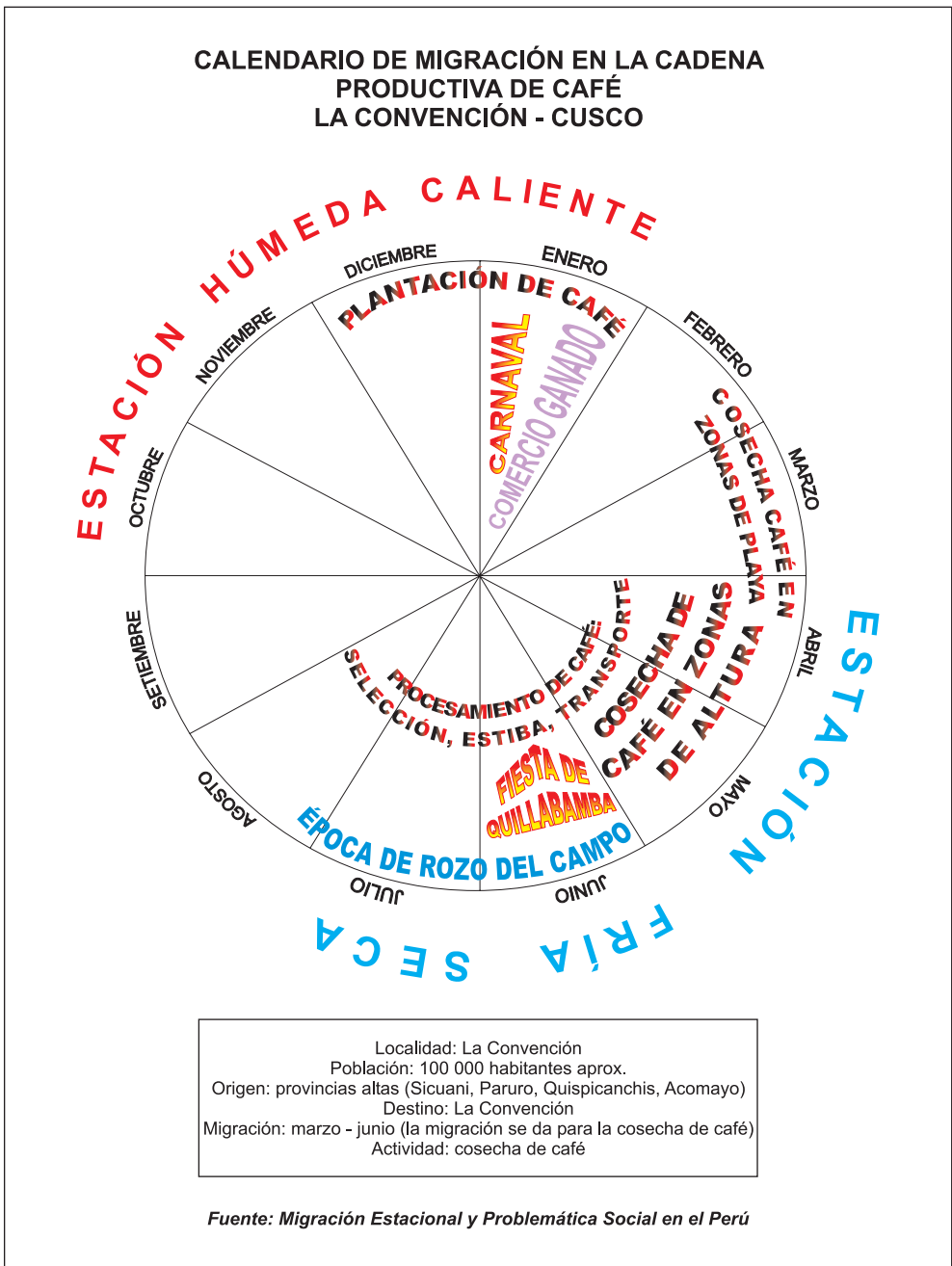


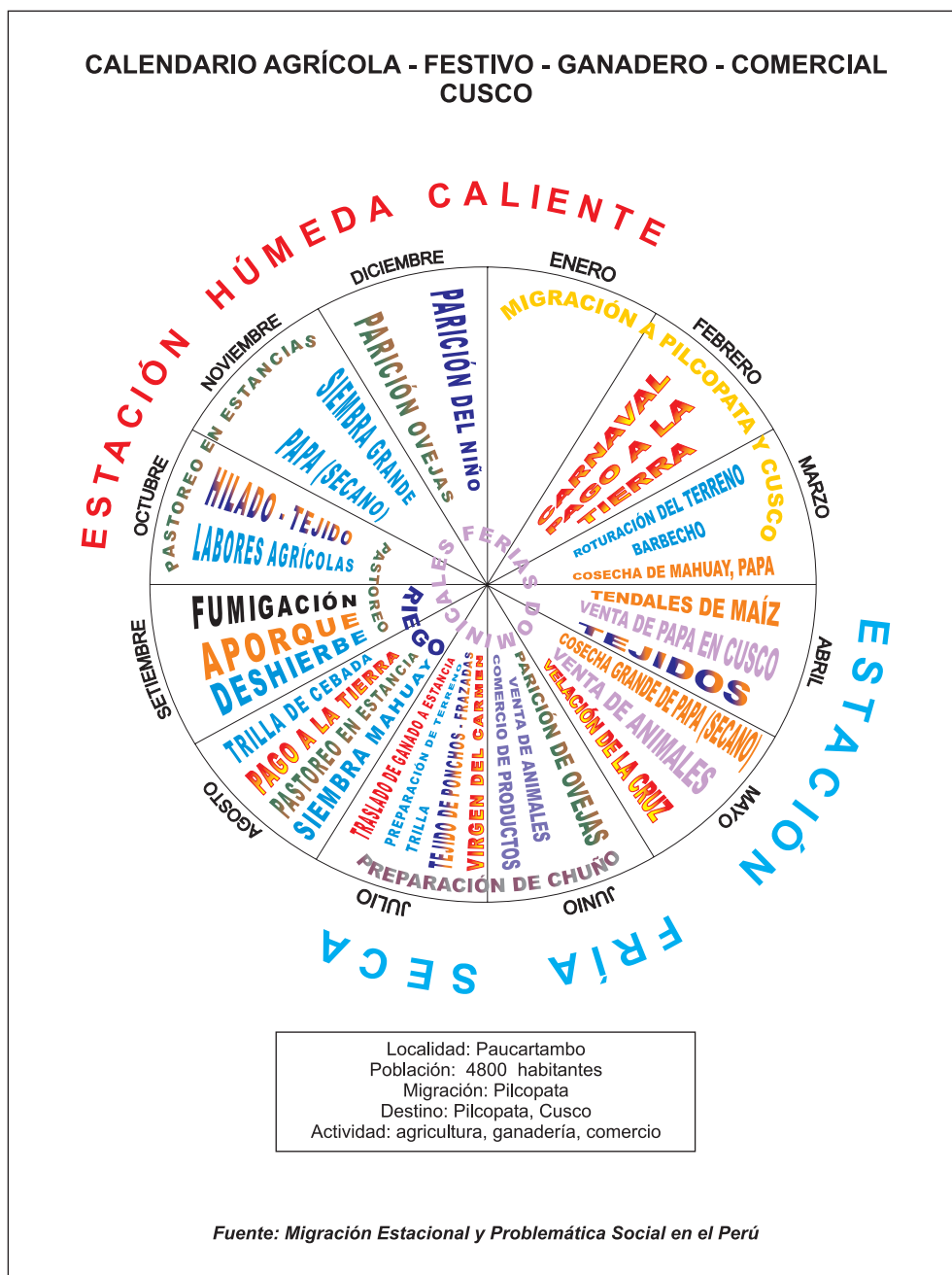


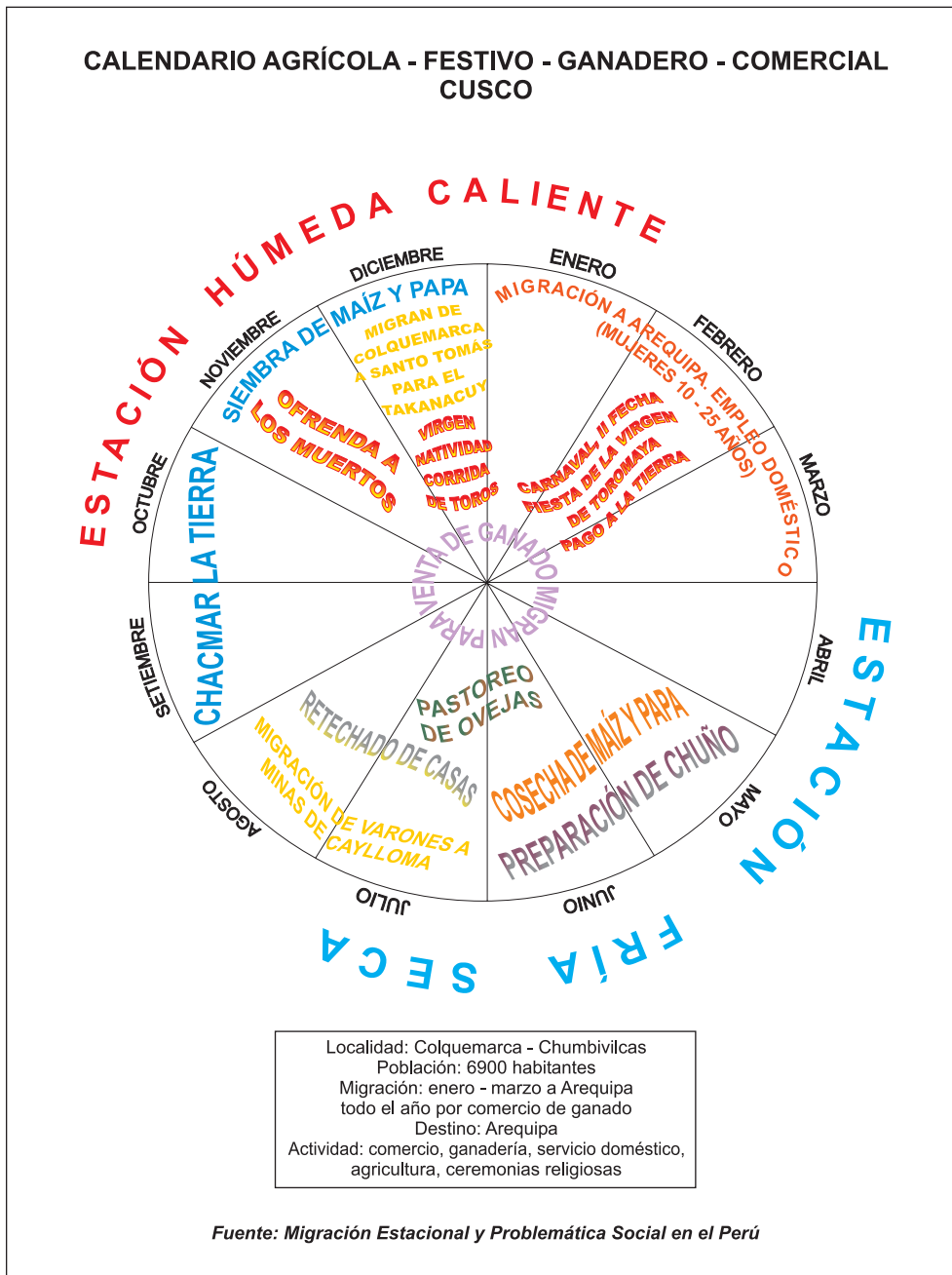


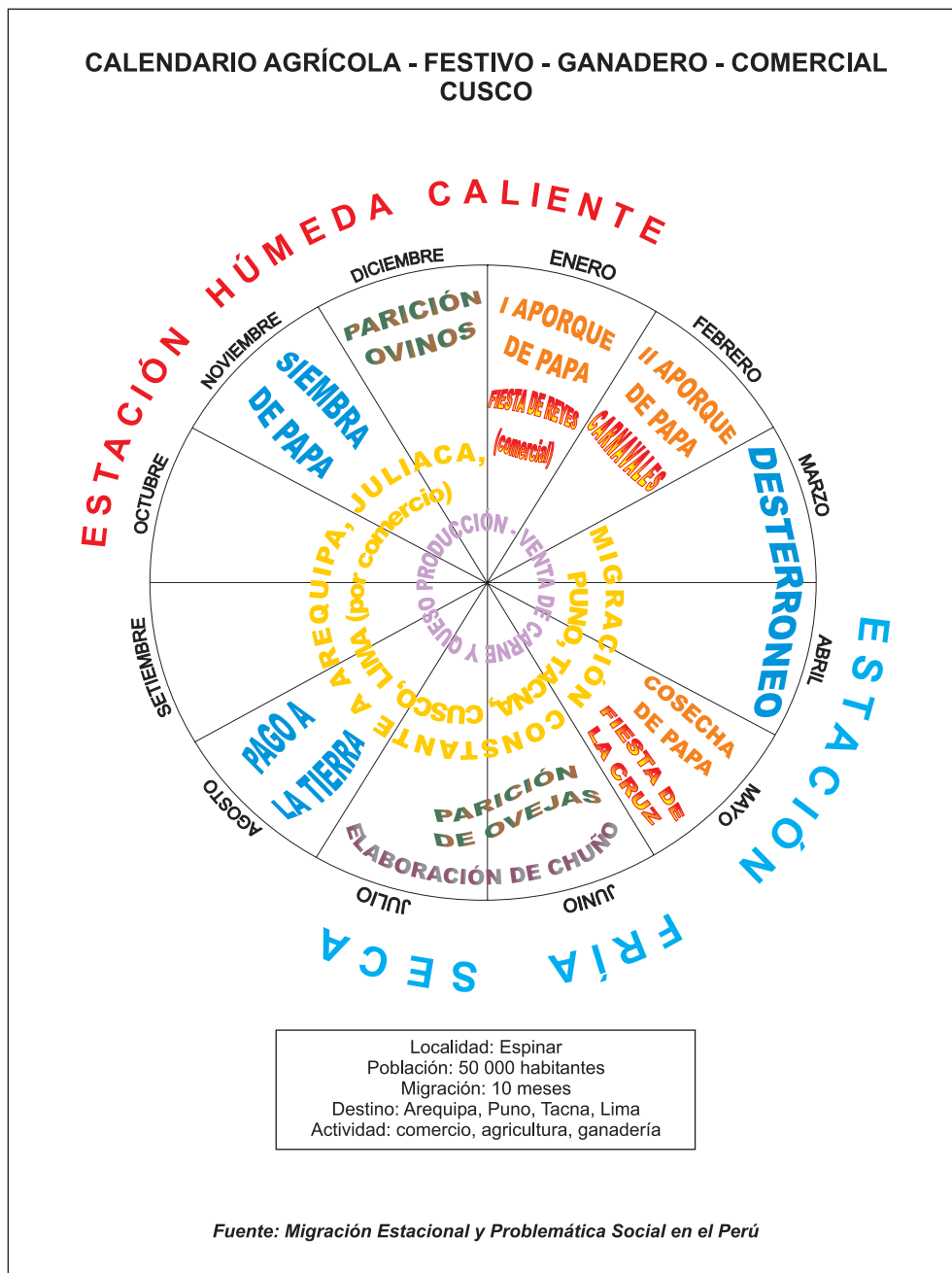


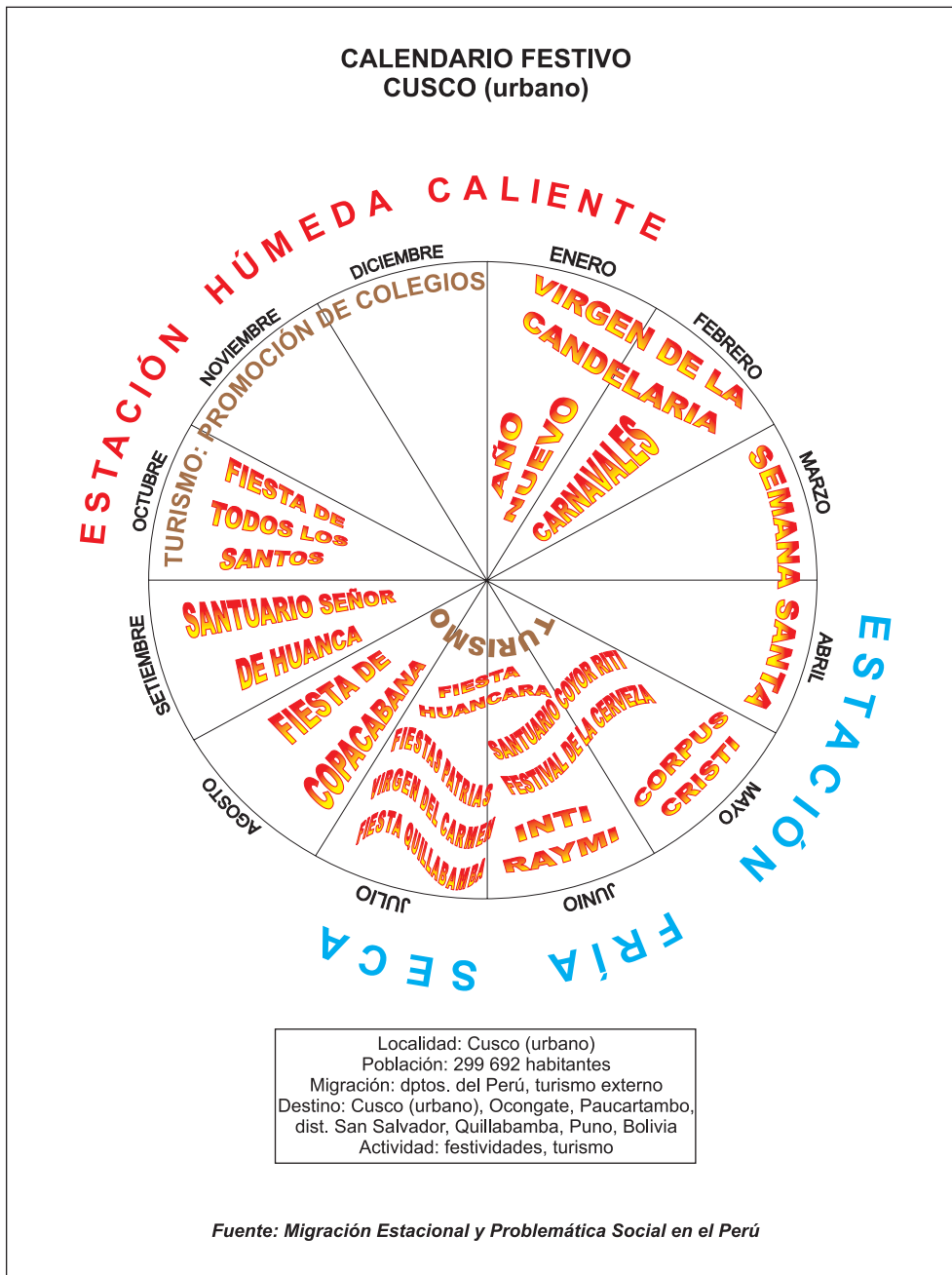


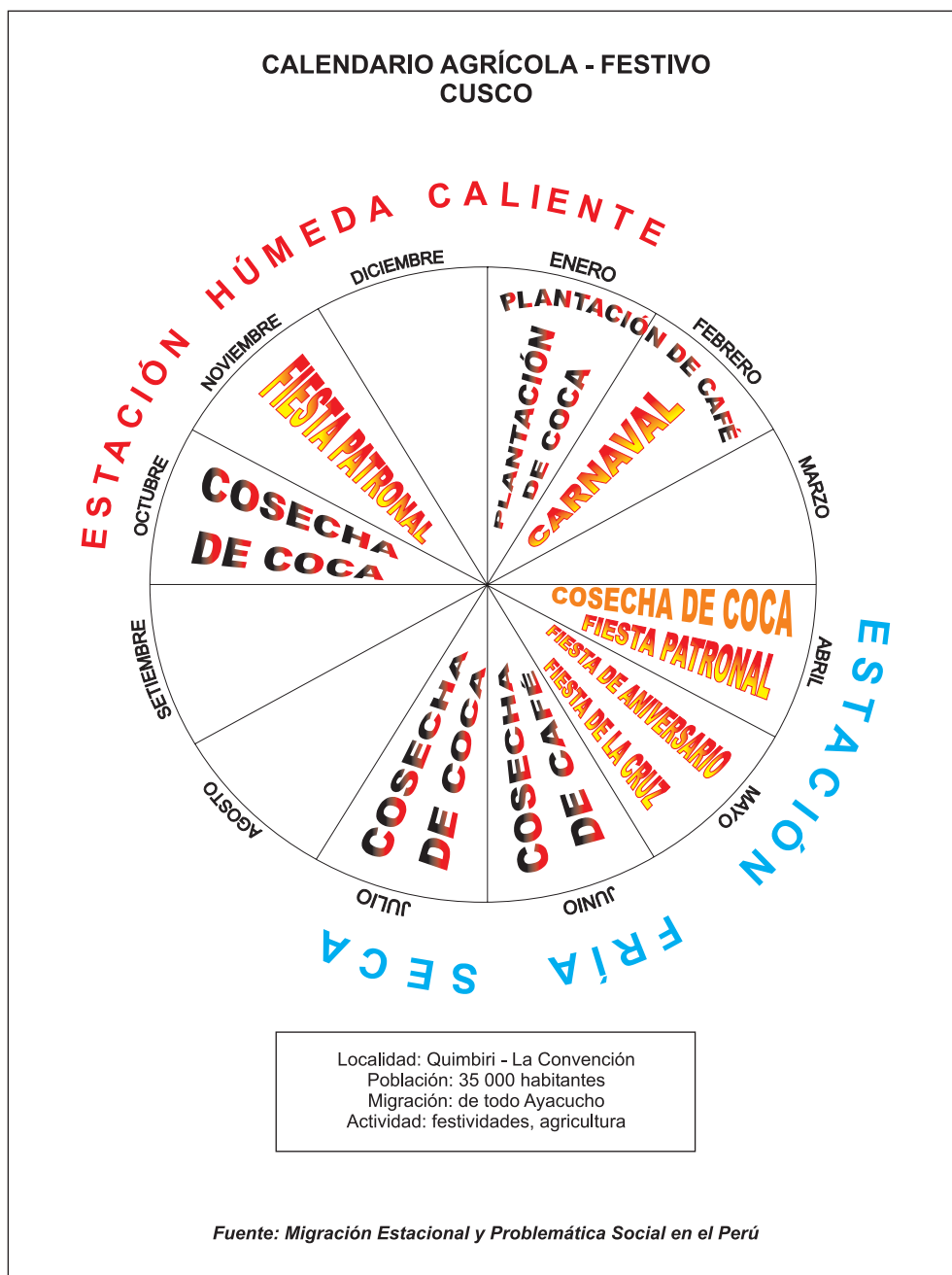


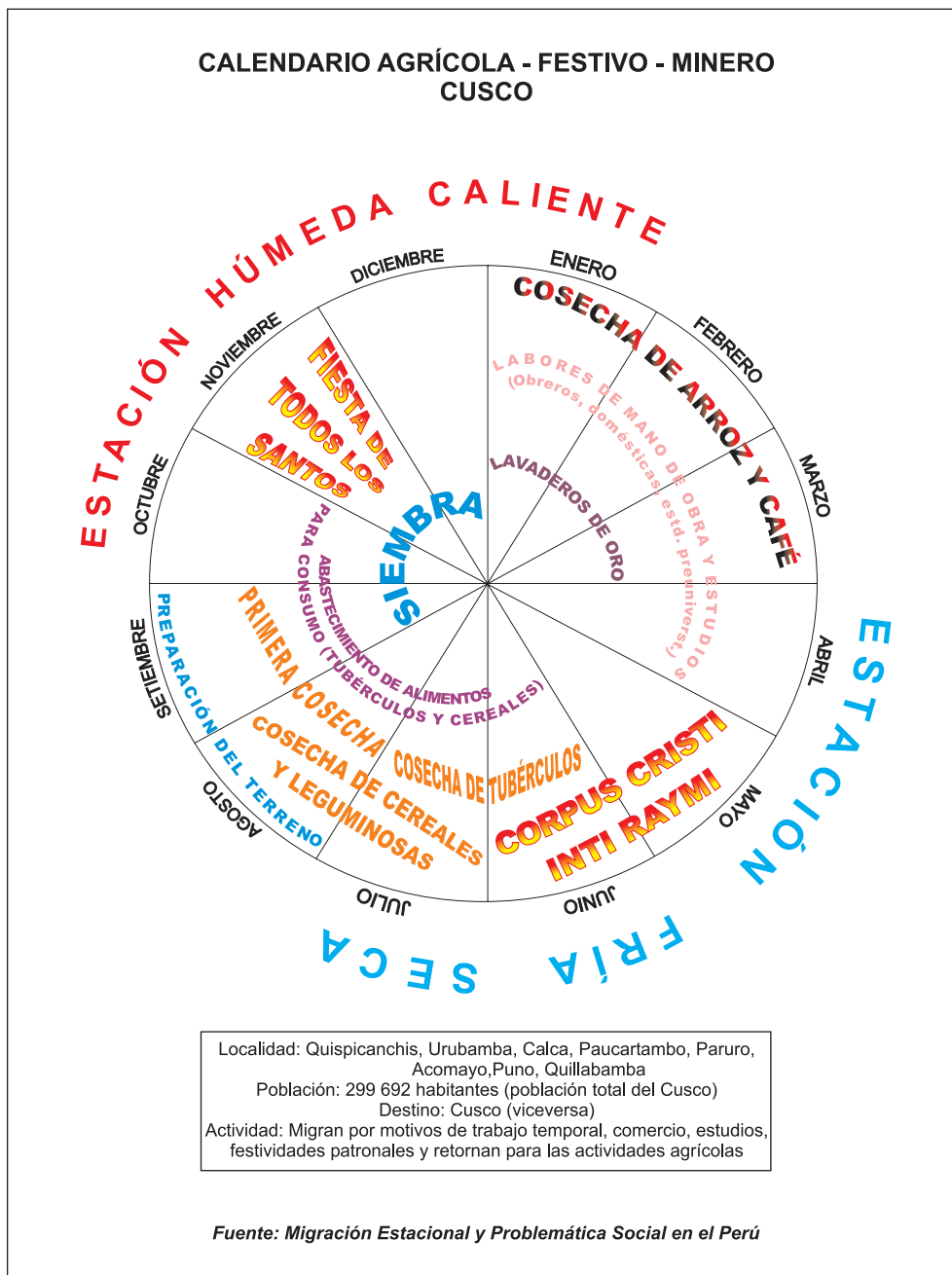




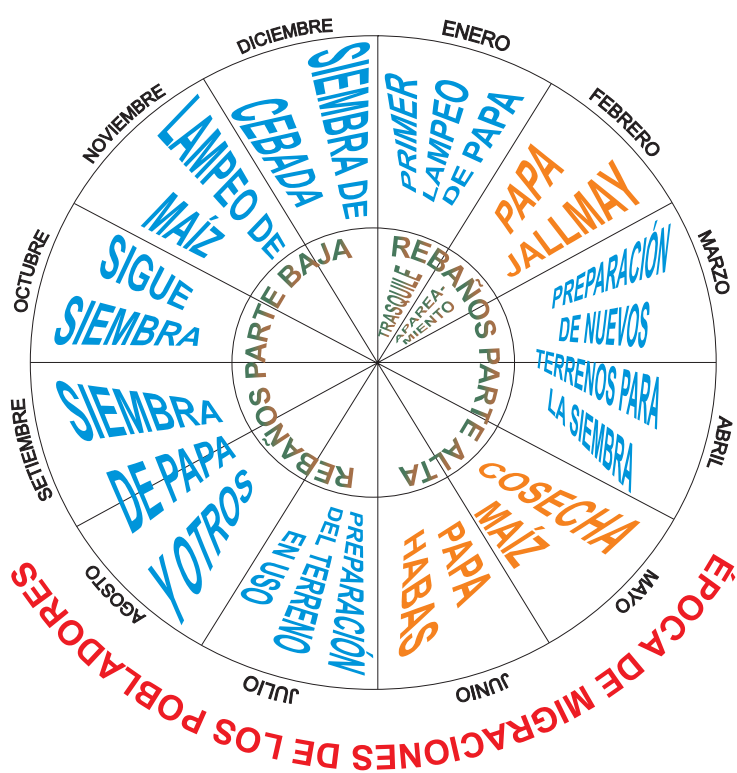






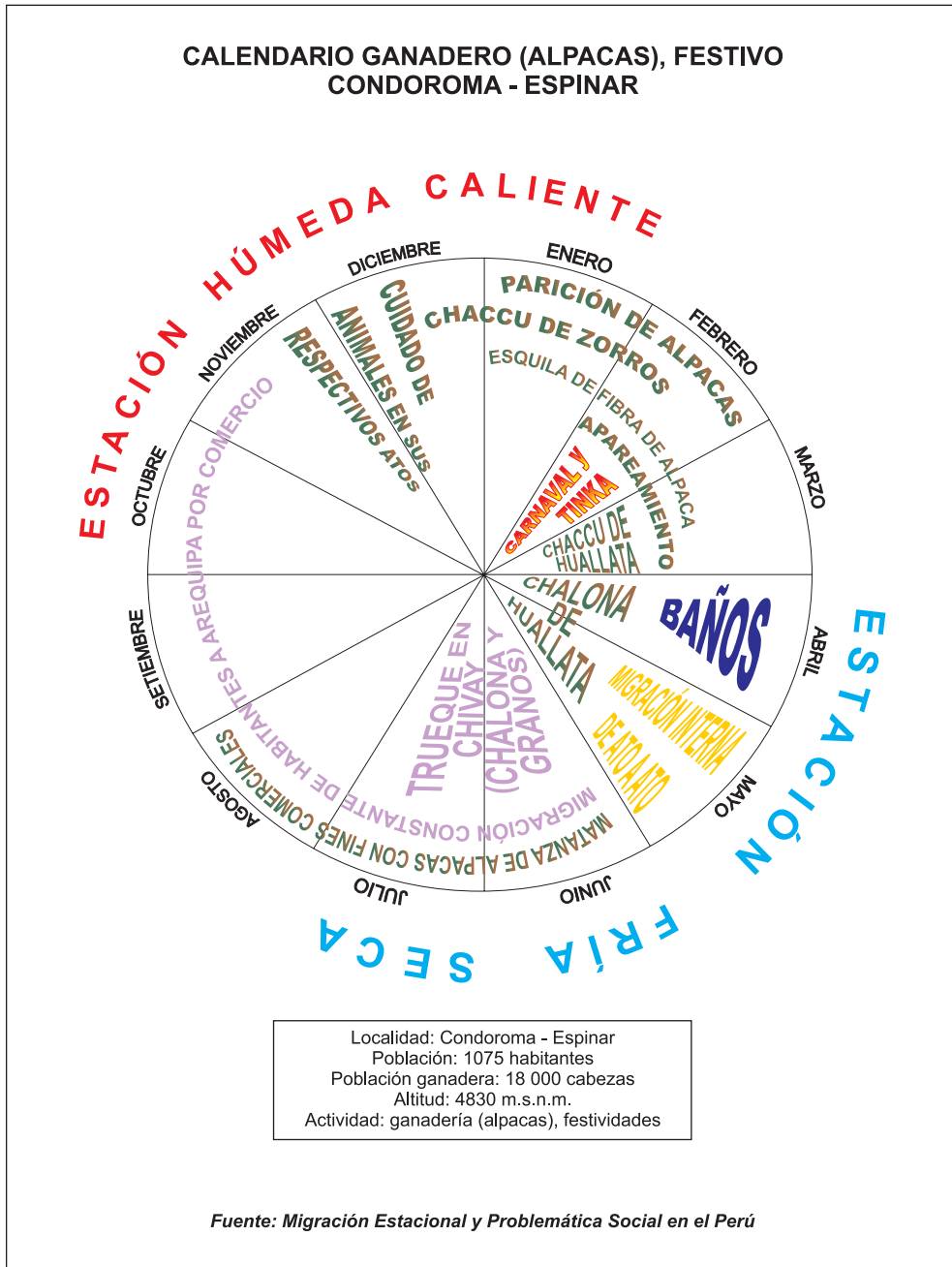


**CALENDARIO AGRÍCOLA, GANADERO Y MIGRACIONAL
COMUNIDAD DE OCCORAN - CUSCO**
(a 4 horas de la comunidad de URCOS)



Localidad: Comunidad de Occoran
 Migración: julio - agosto (meses de mayor migración)
 Actividad: agricultura (diciembre - enero - febrero, meses húmedos),
 ganadería (diciembre - junio, los rebaños pastan en las partes altas)

Fuente: Migración Estacional y Problemática Social en el Perú

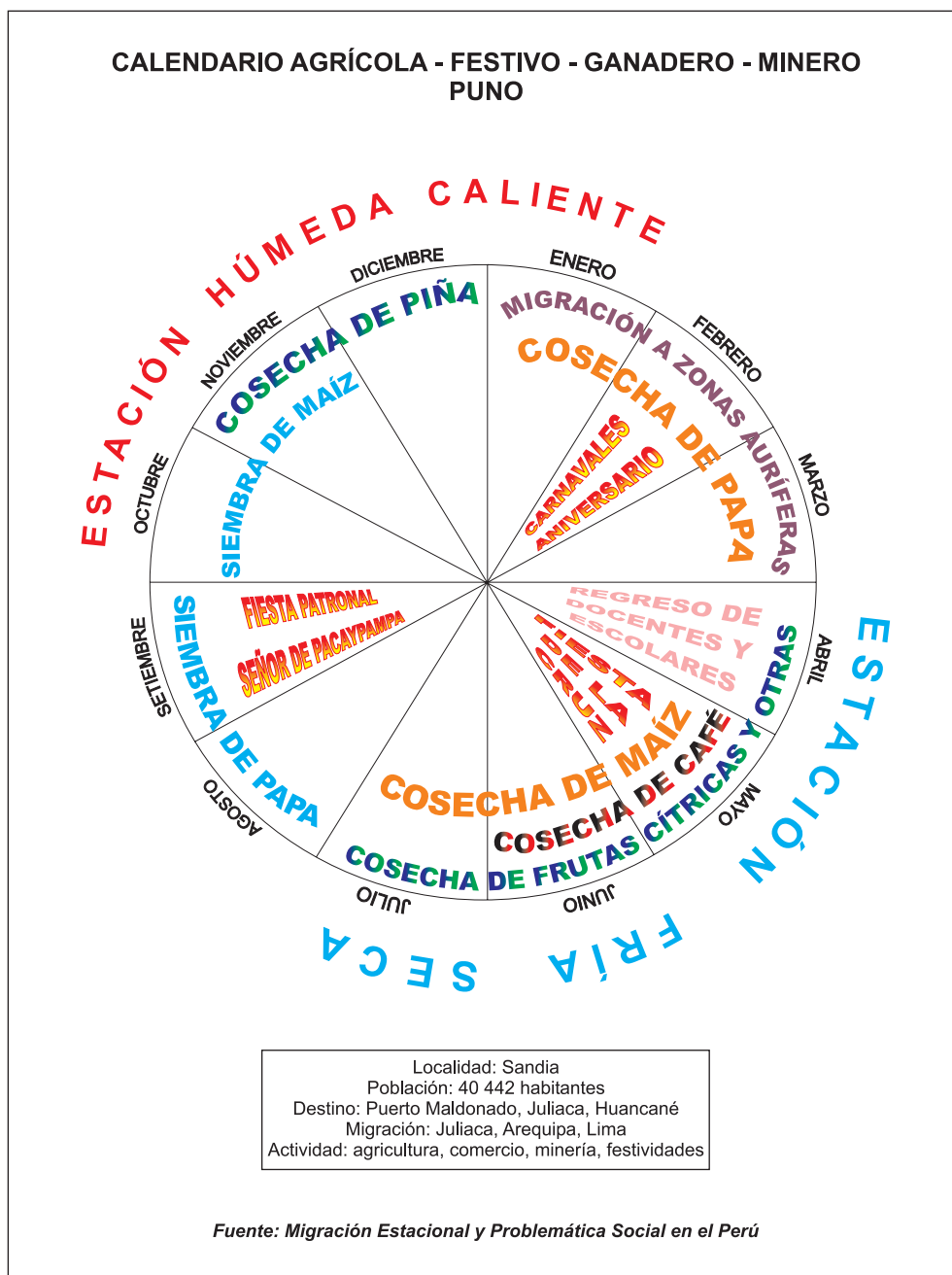




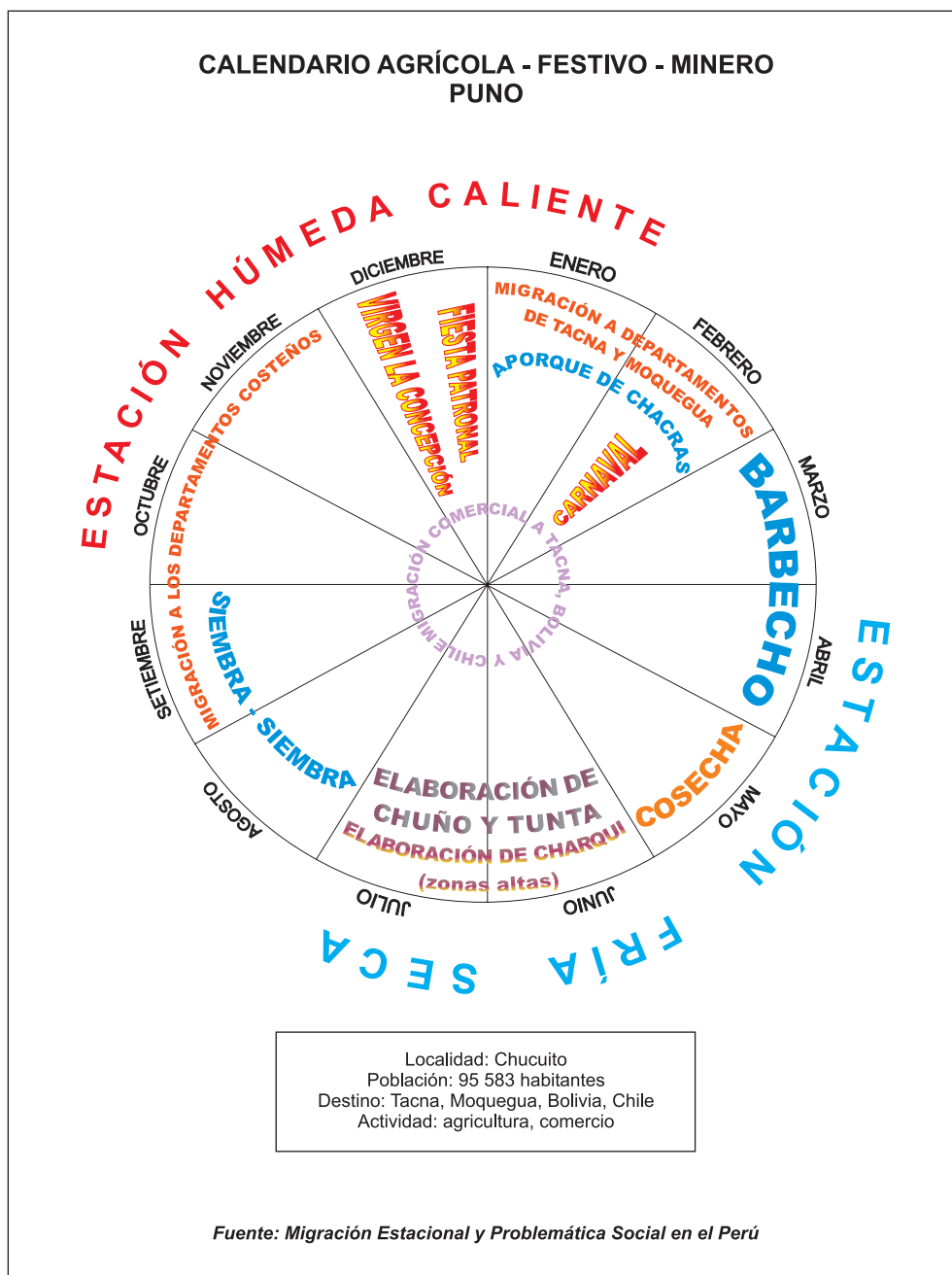
CALENDARIOS Y MIGRACIONES ESTACIONALES

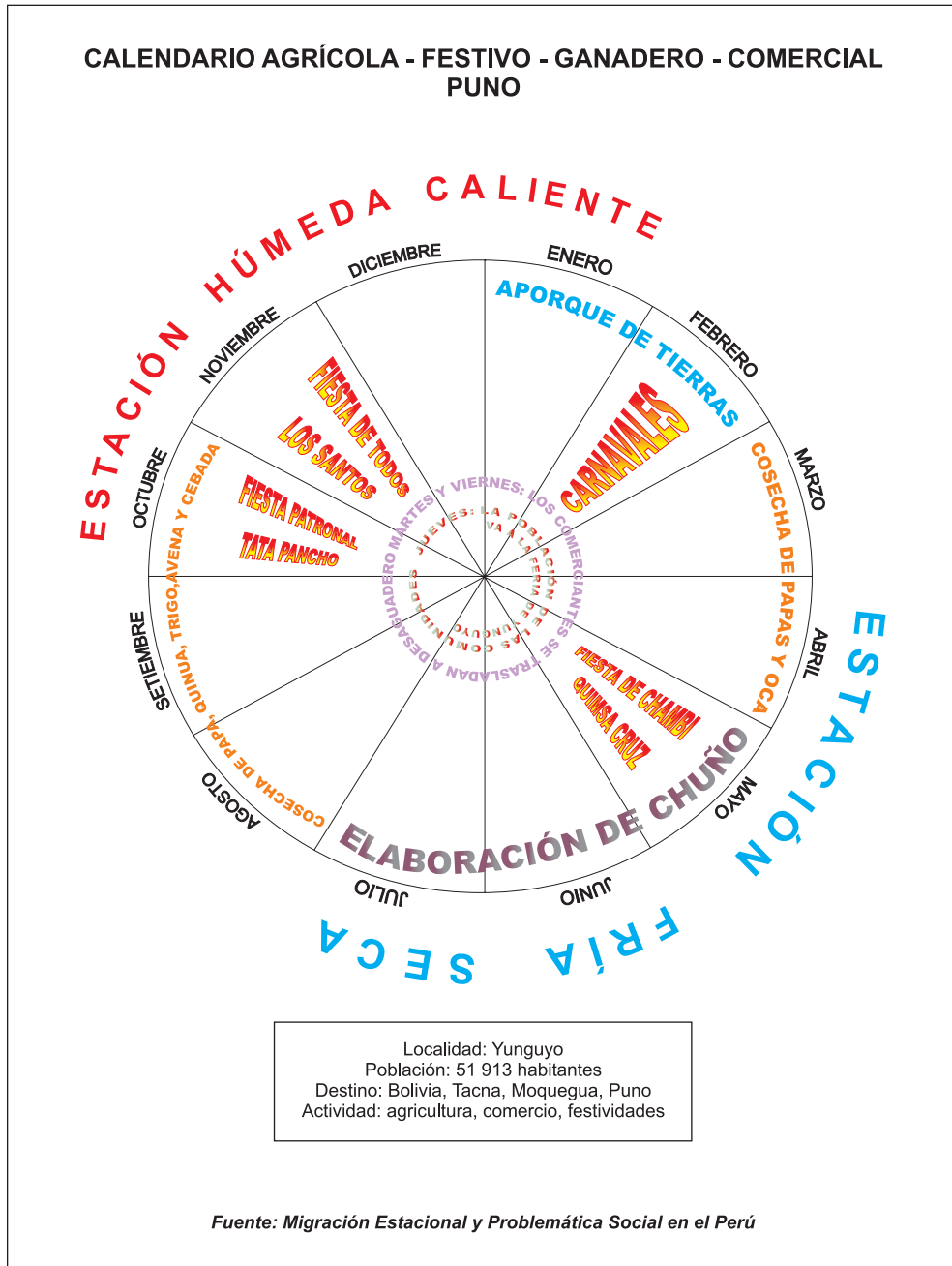
P
U
N
O

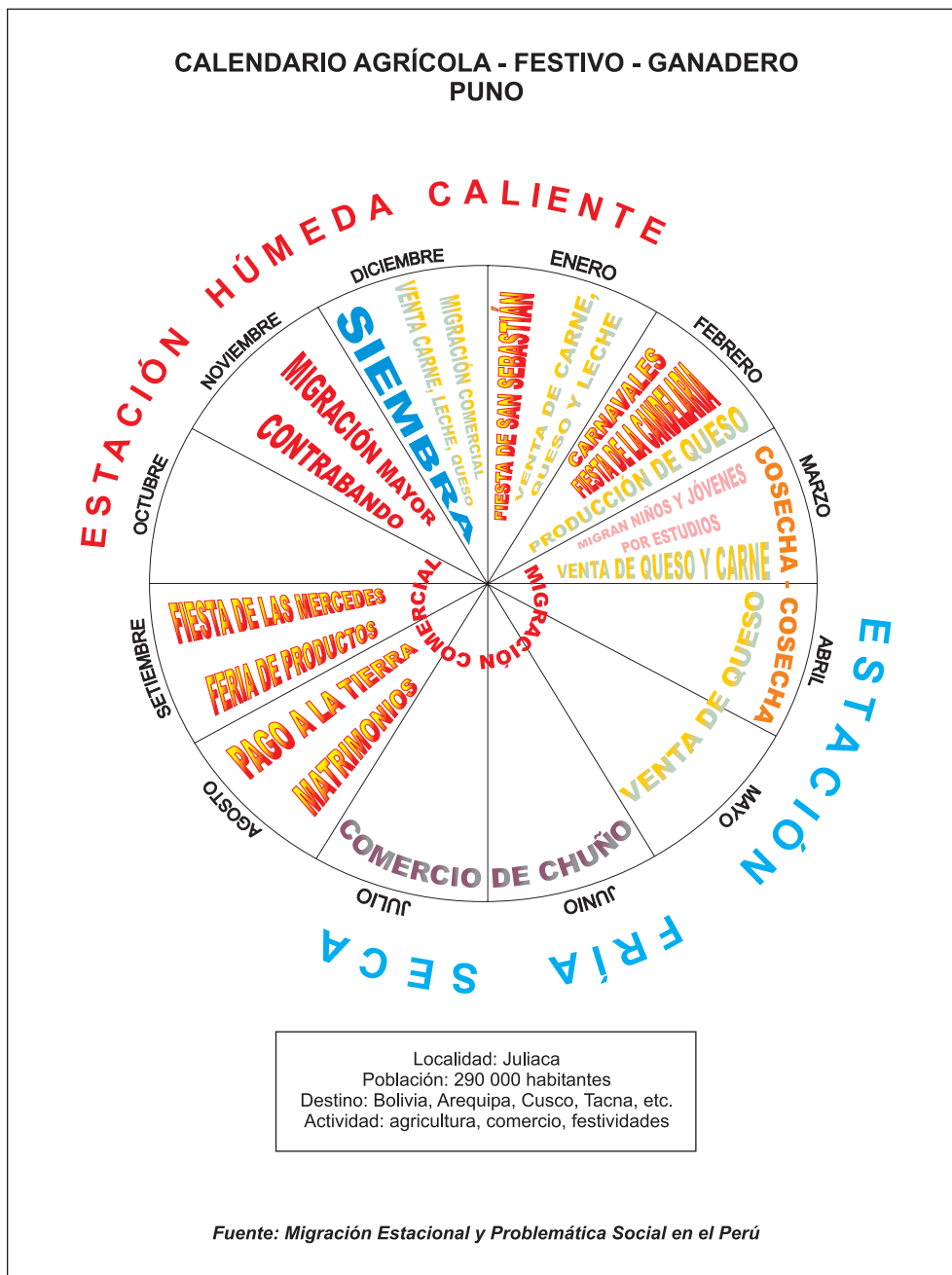


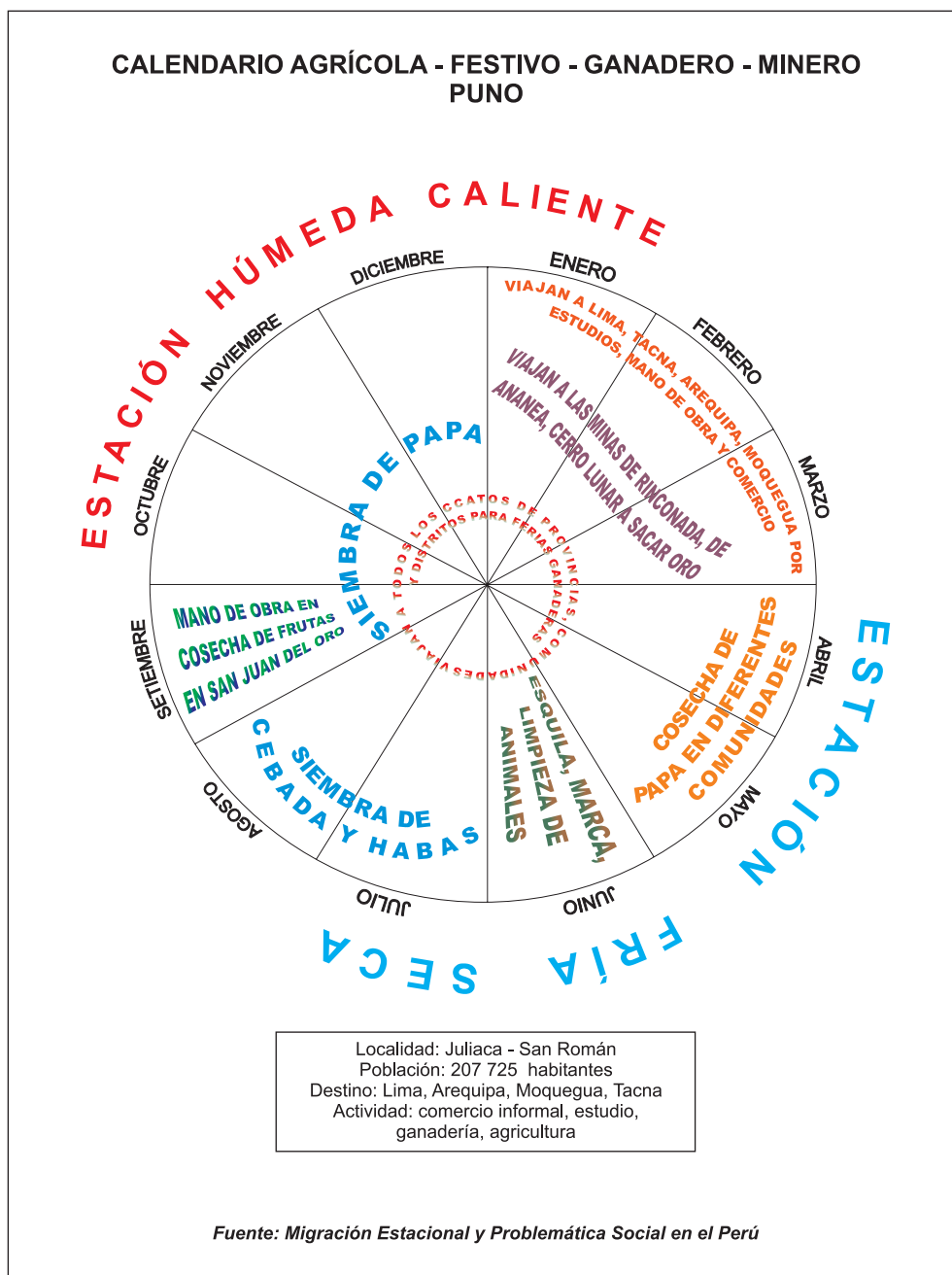


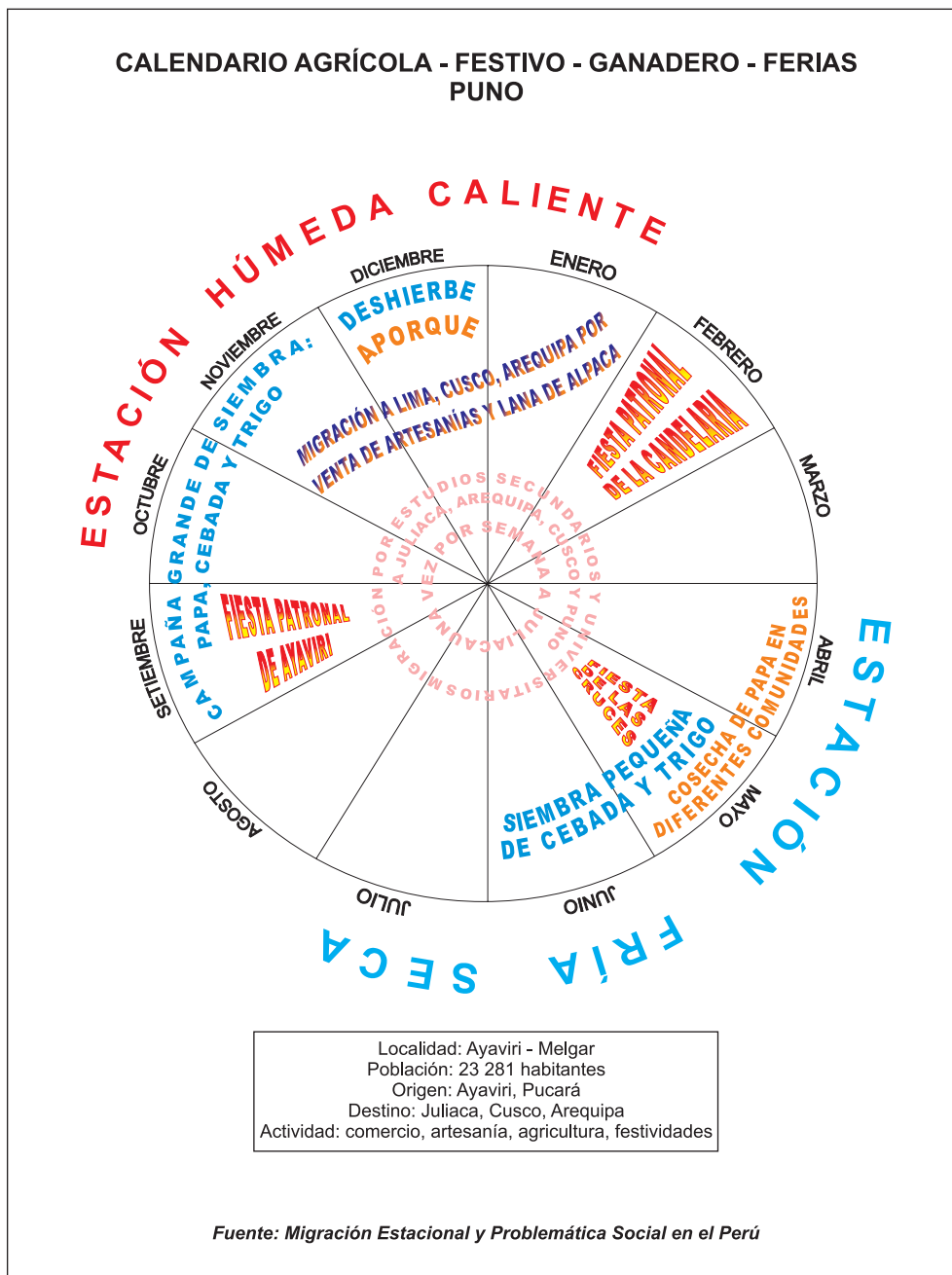




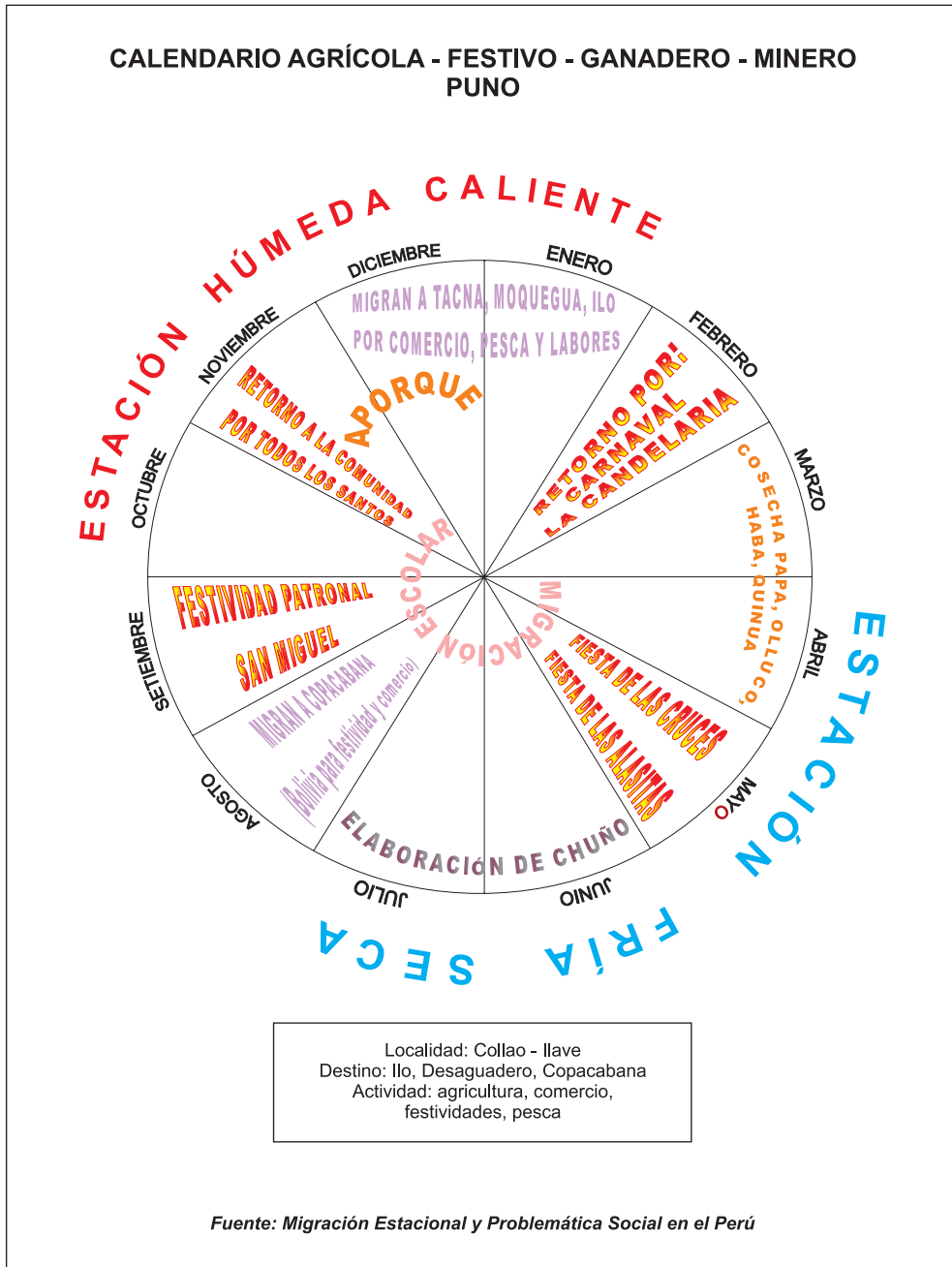




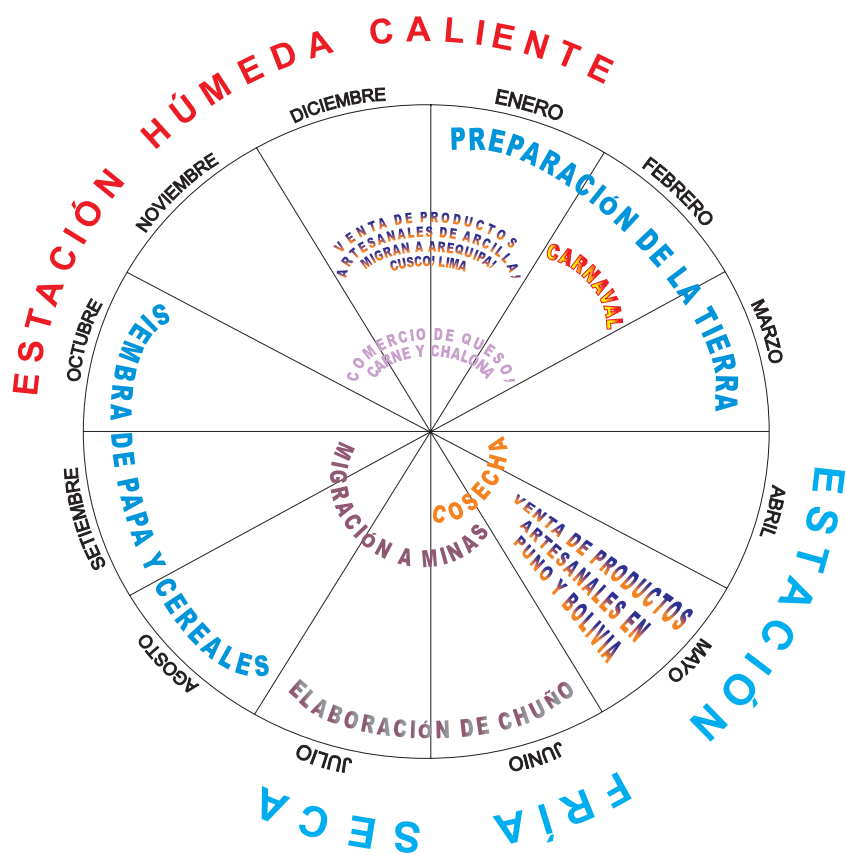






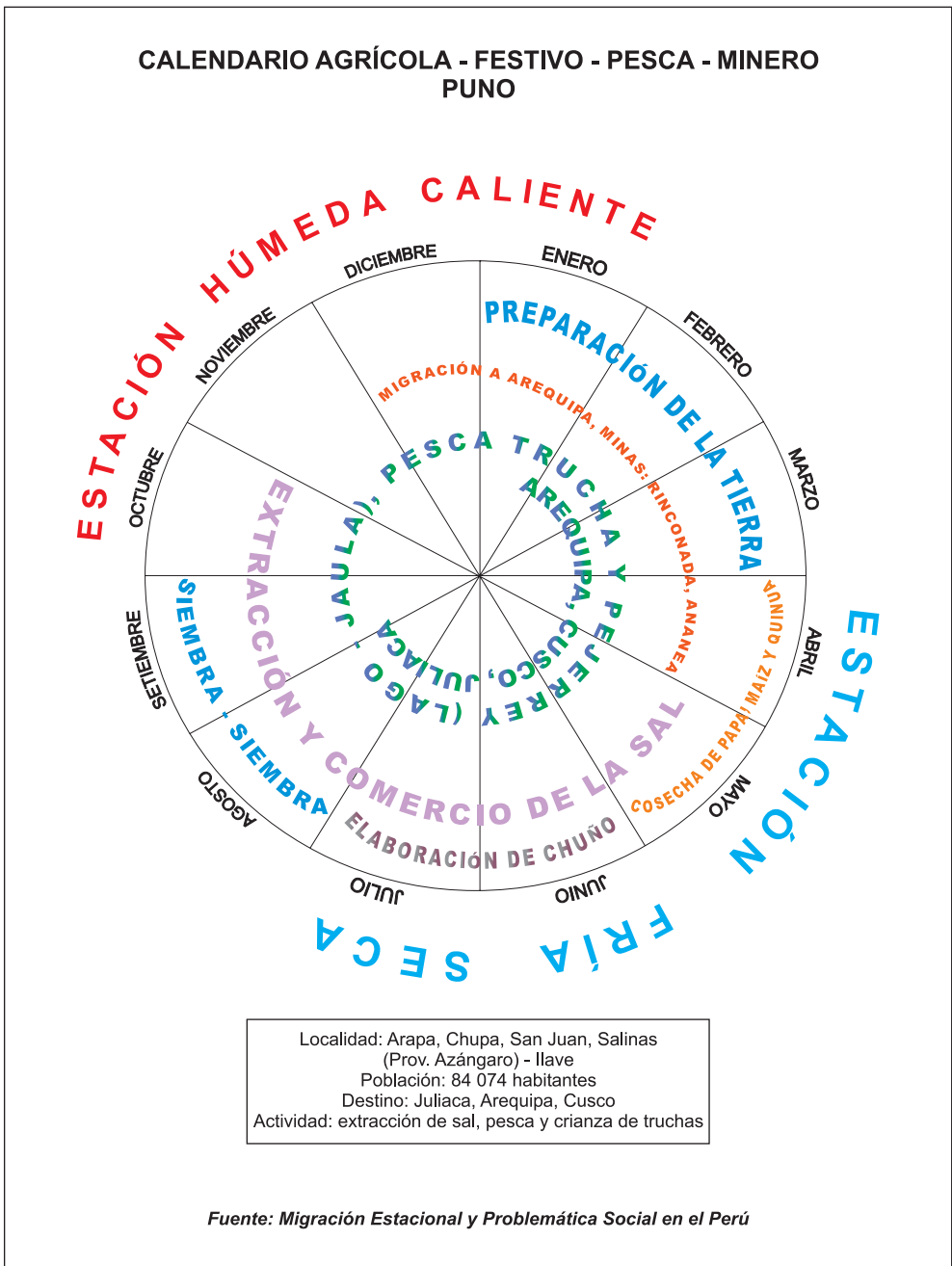


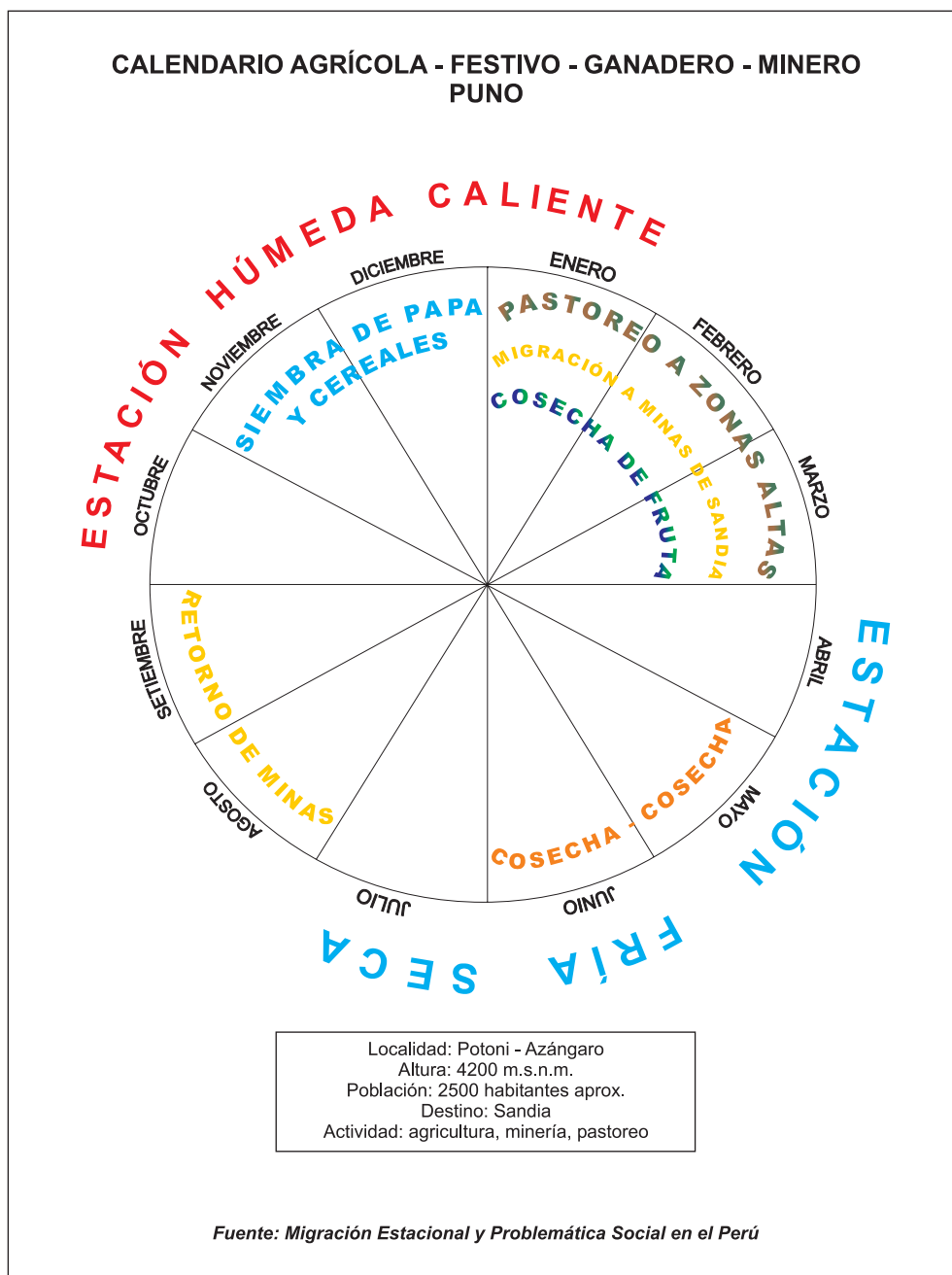
**CALENDARIO AGRÍCOLA - FESTIVO - GANADERO - MINERO
PUNO**

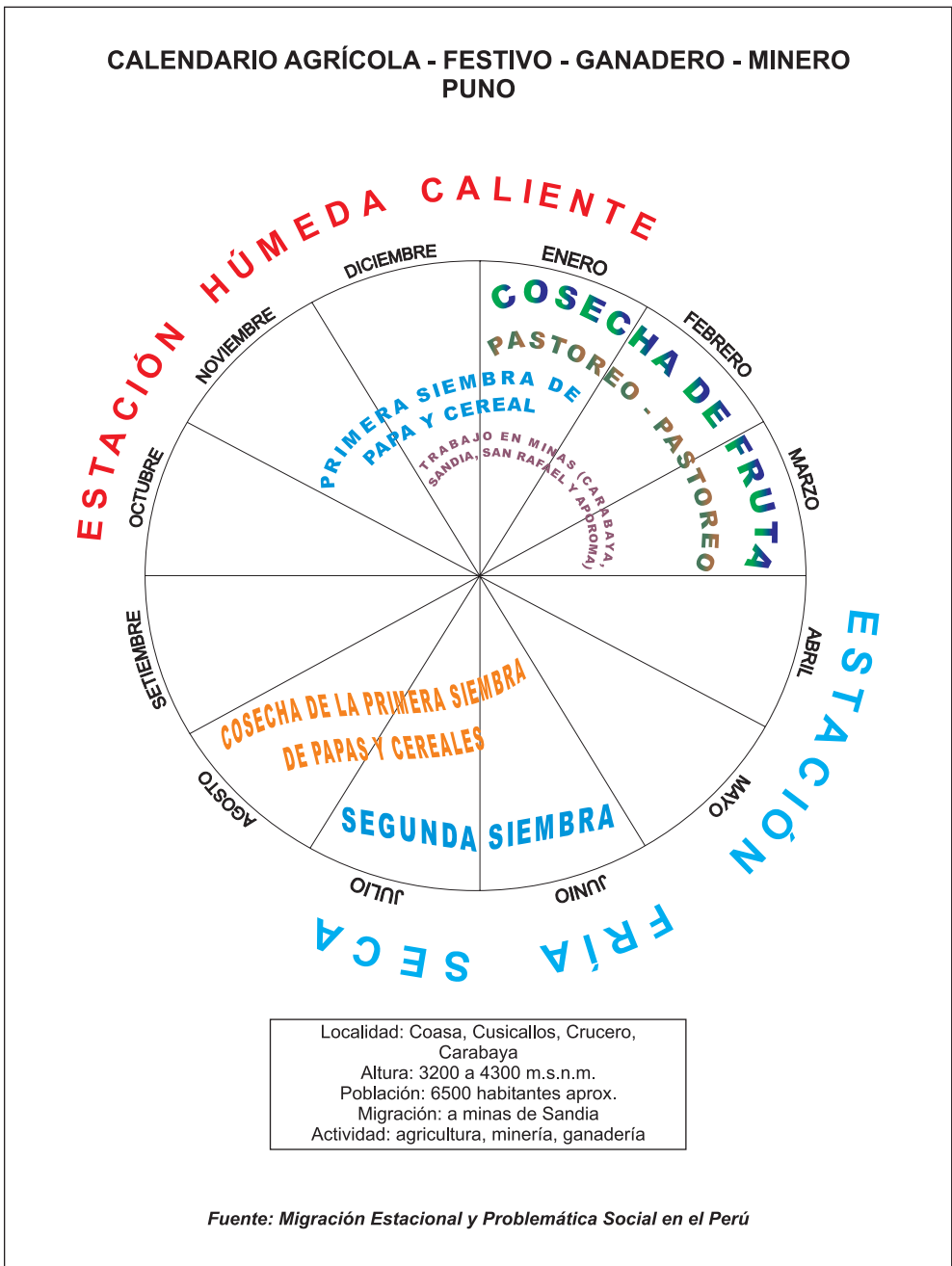


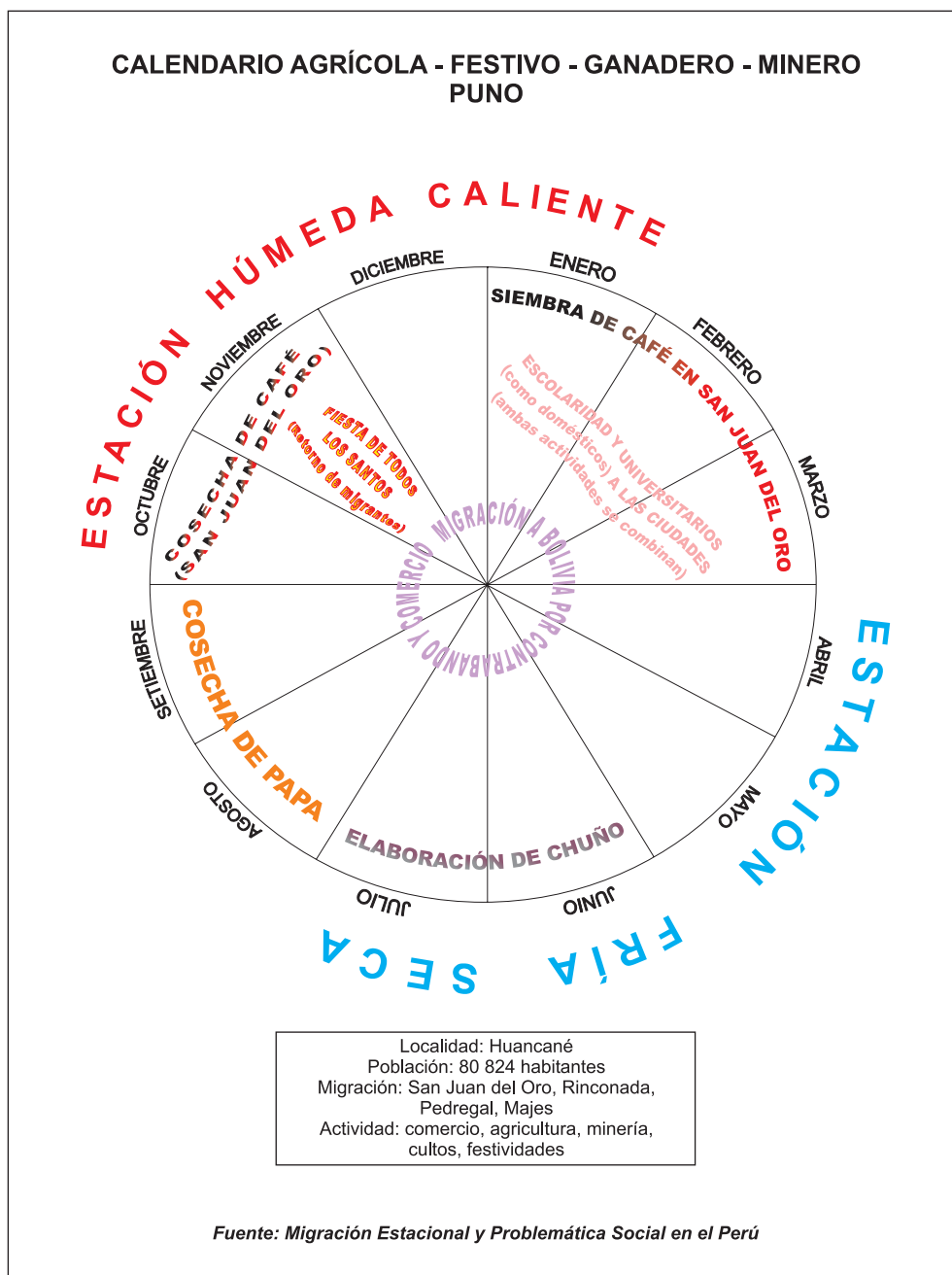
Localidad: San Anton, Asillo, Choquehuanca (Azángaro)
 Población: 8746, 17 941, 4985 habitantes.
 Destino: Arequipa, Lima, Cusco y minas
 Actividad: agricultura, comercio, venta de artesanías, queso, carne y minería

Fuente: Migración Estacional y Problemática Social en el Perú

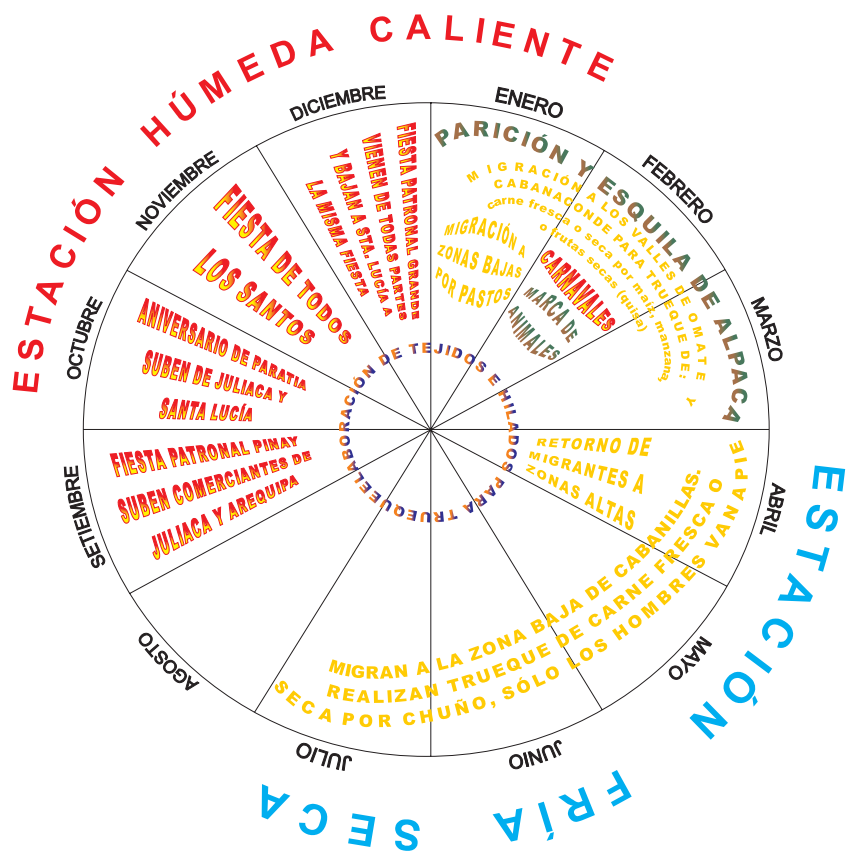








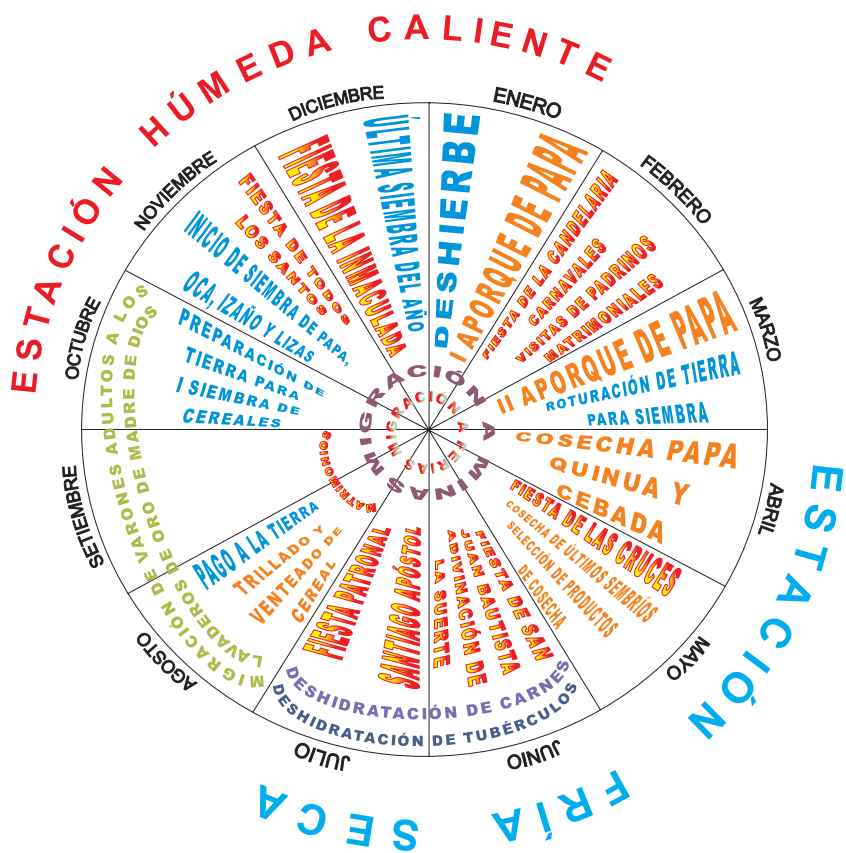
**CALENDARIO AGRÍCOLA - FESTIVO - GANADERO - MINERO
PUNO**



Localidad: comunidades de Pinaya y Paratia (zona alta Lampa)
 Población: 32 000 habitantes aprox.
 Migración: valles de Omate, Moquegua, Cabanaconde, Arequipa
 Actividad: trueque, trabajos domésticos, ganadería

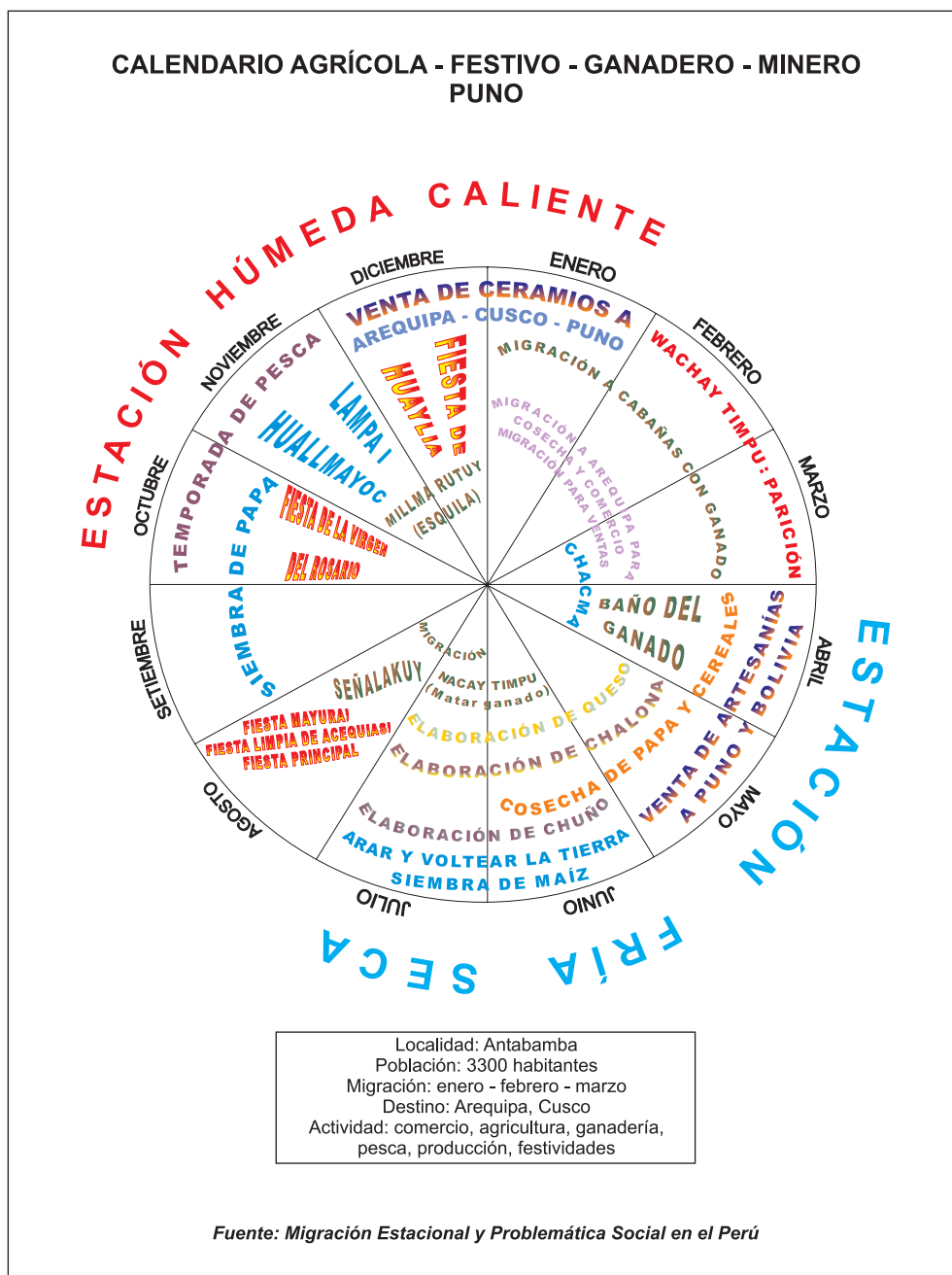
Fuente: Migración Estacional y Problemática Social en el Perú

**CALENDARIO AGRÍCOLA - FESTIVO - GANADERO - MINERO
PUNO**



Localidad: Acora
 Población: 200 000 habitantes aprox.
 Destino: Madre de Dios (lavaderos de oro)
 Actividad: minería, agricultura, ceremonias y elaboración de productos

Fuente: Migración Estacional y Problemática Social en el Perú



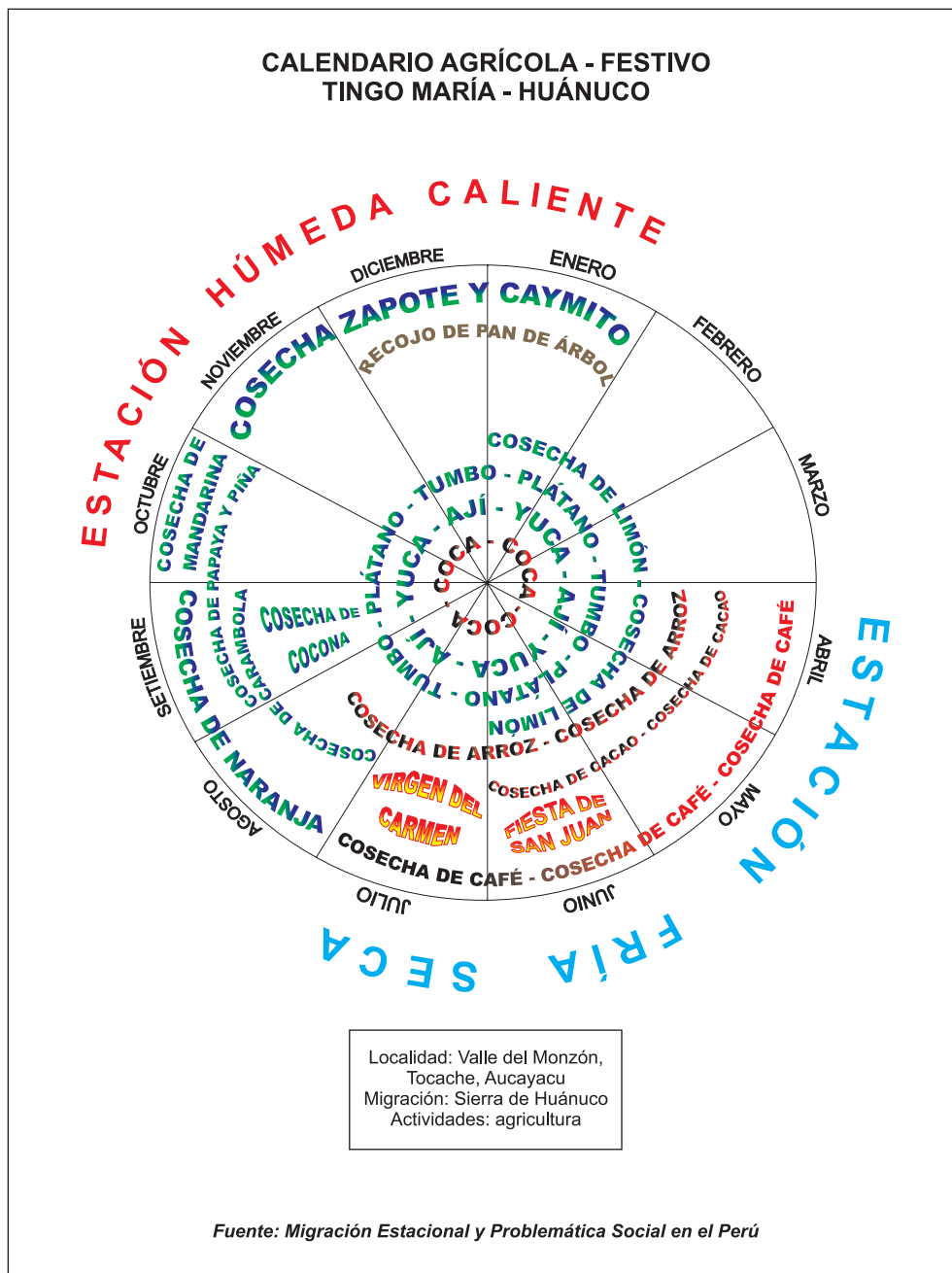
CALENDARIOS Y MIGRACIONES ESTACIONALES

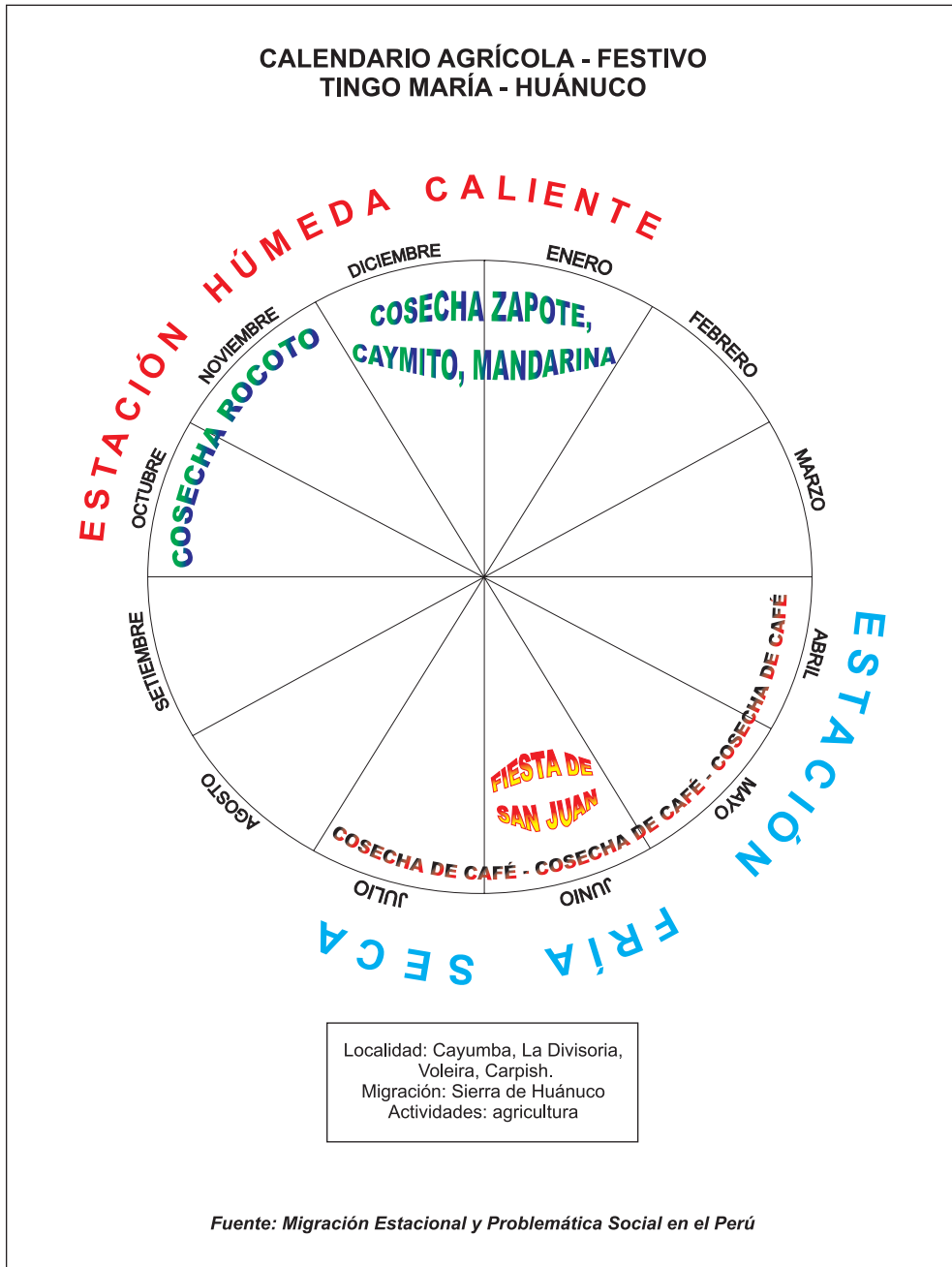
T
I
N
G
O

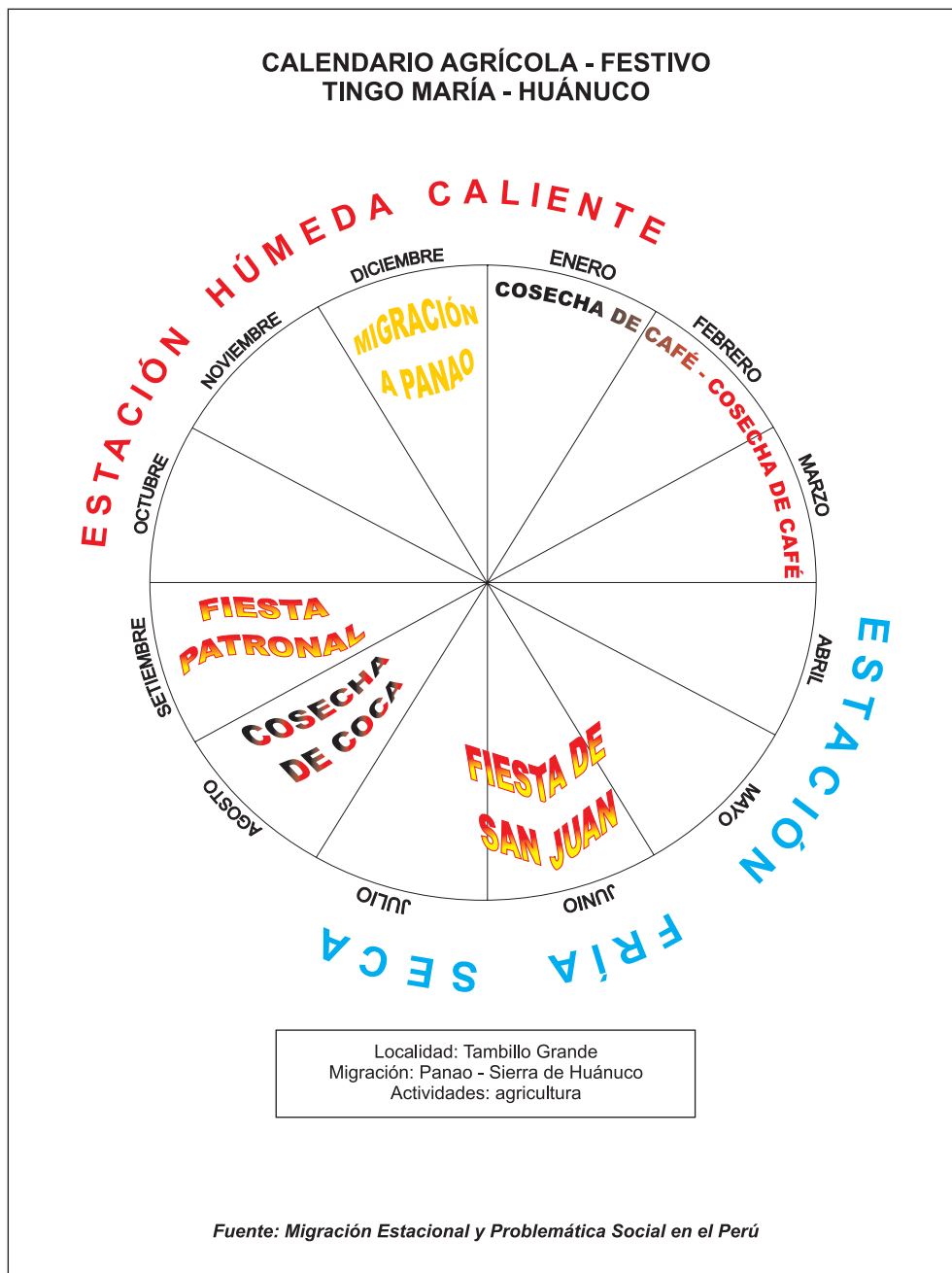
M
A
R
Í
A

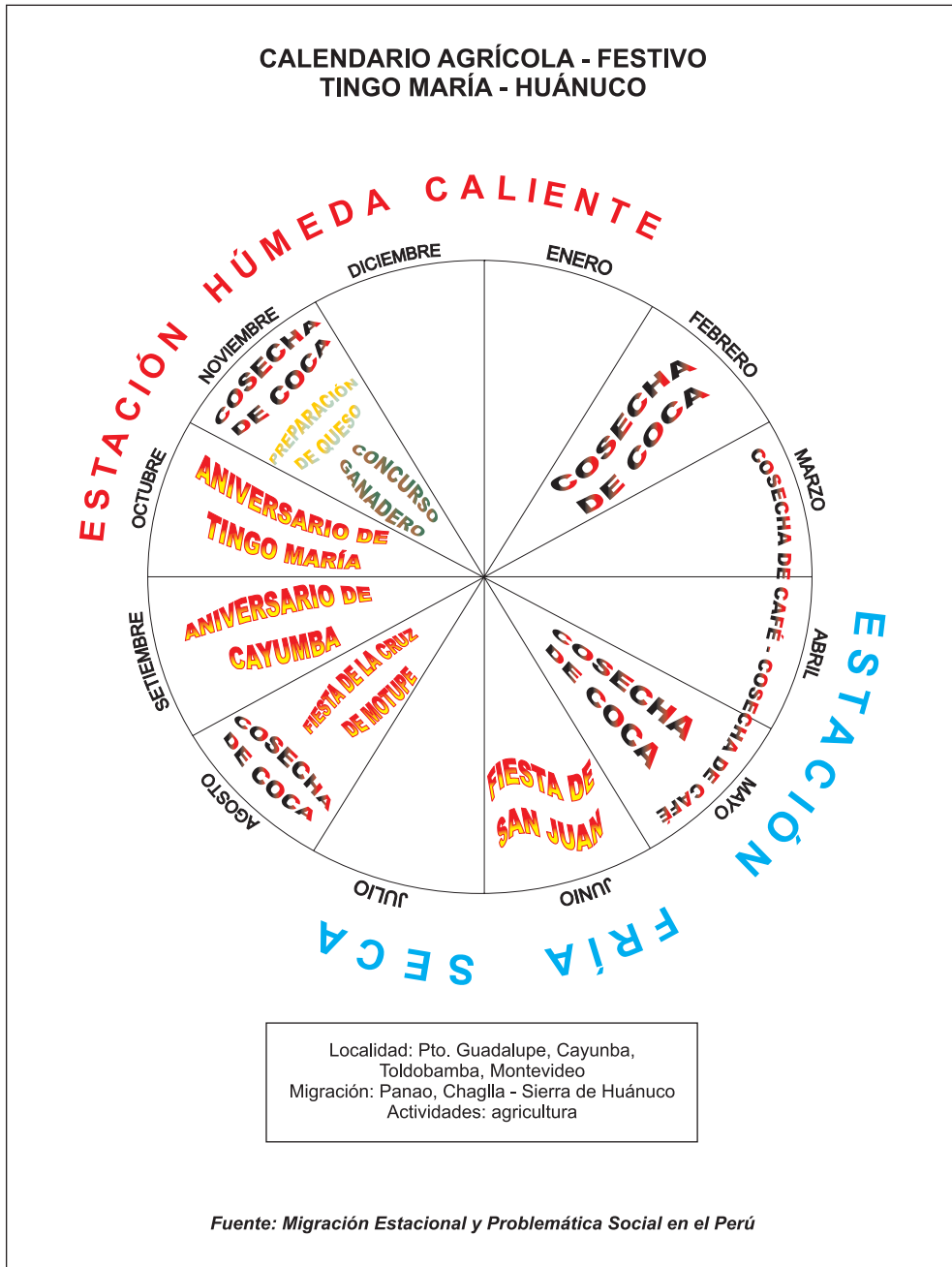
-

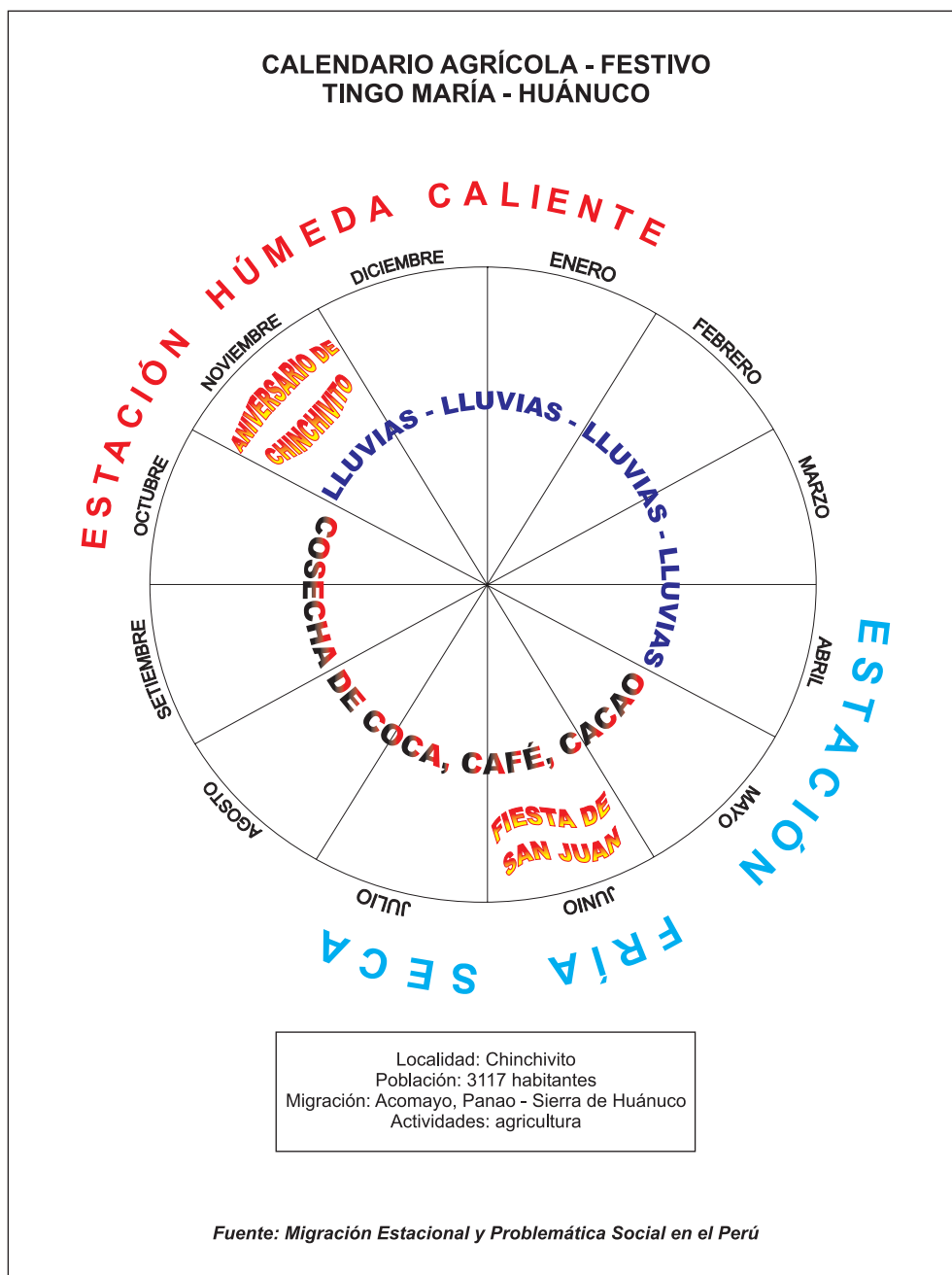
H
U
Á
N
U
C
O

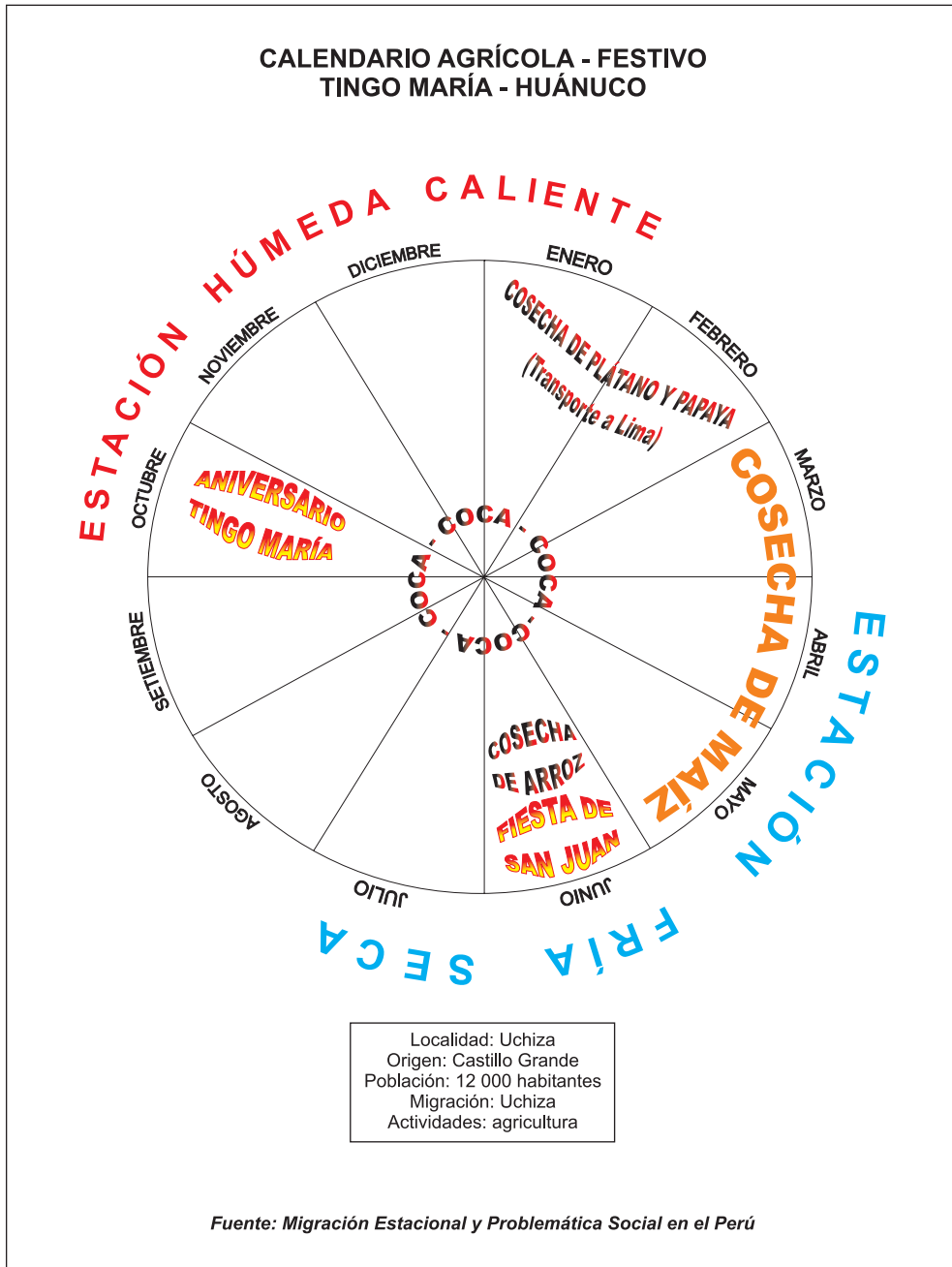


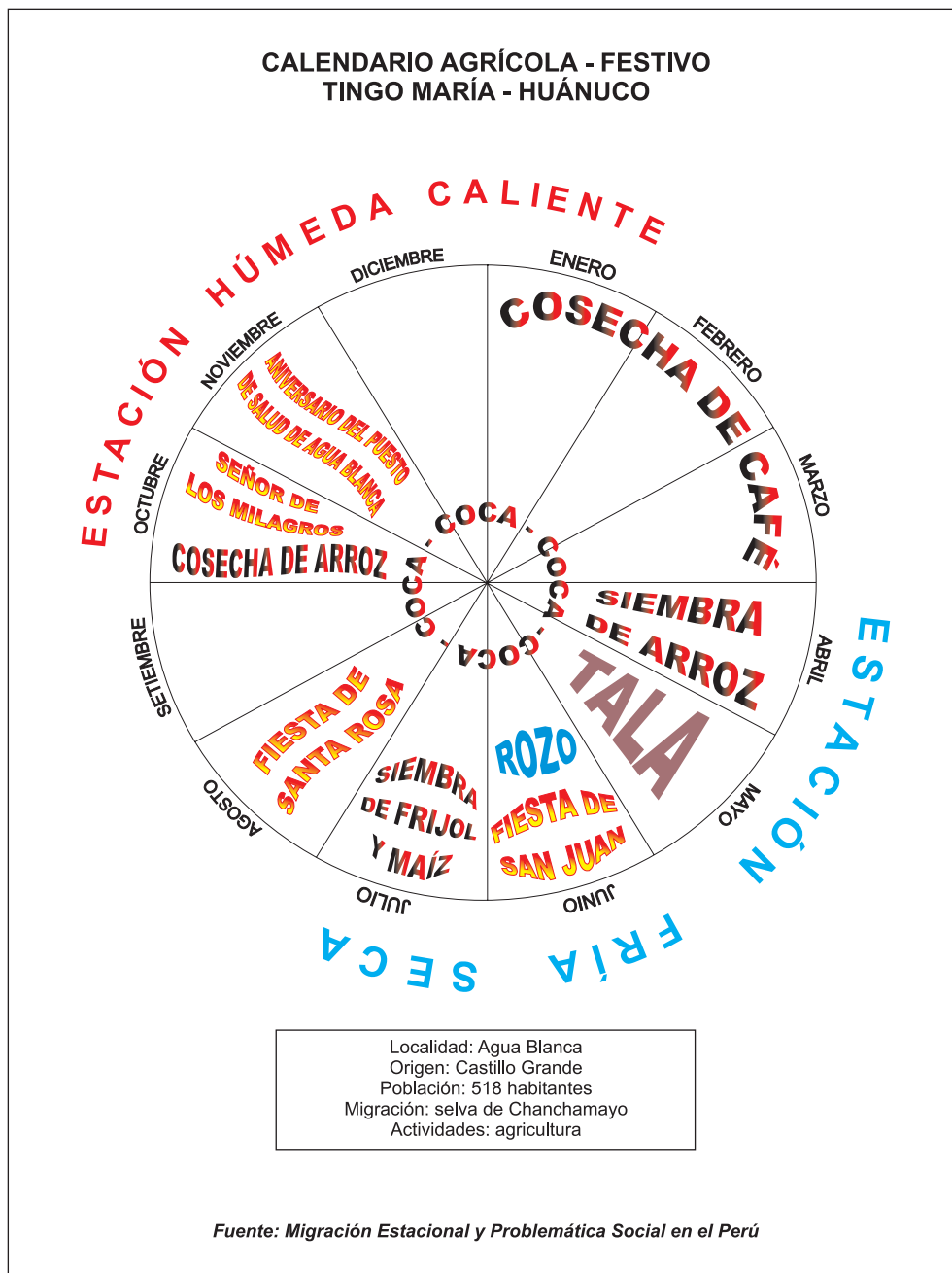


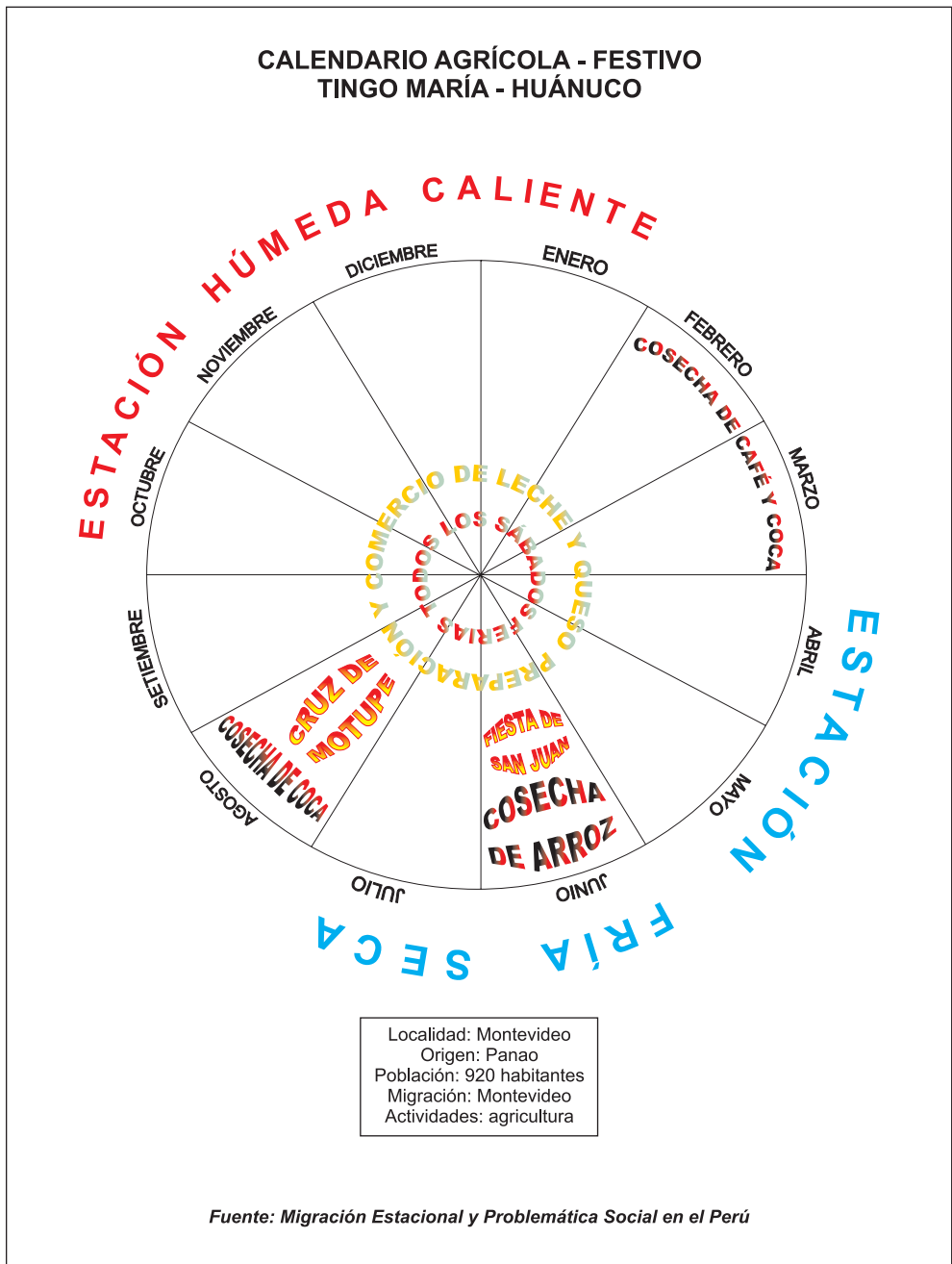


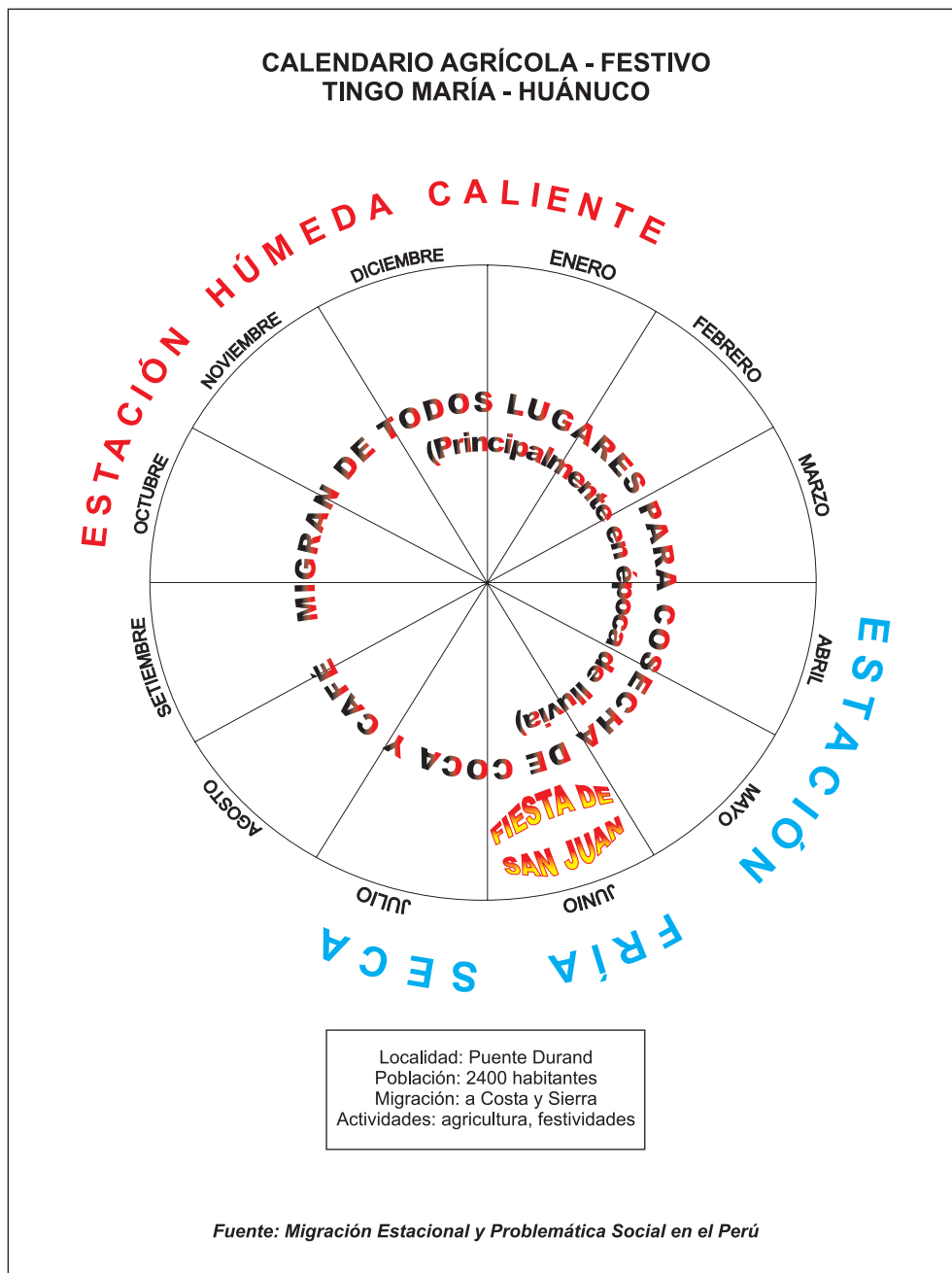


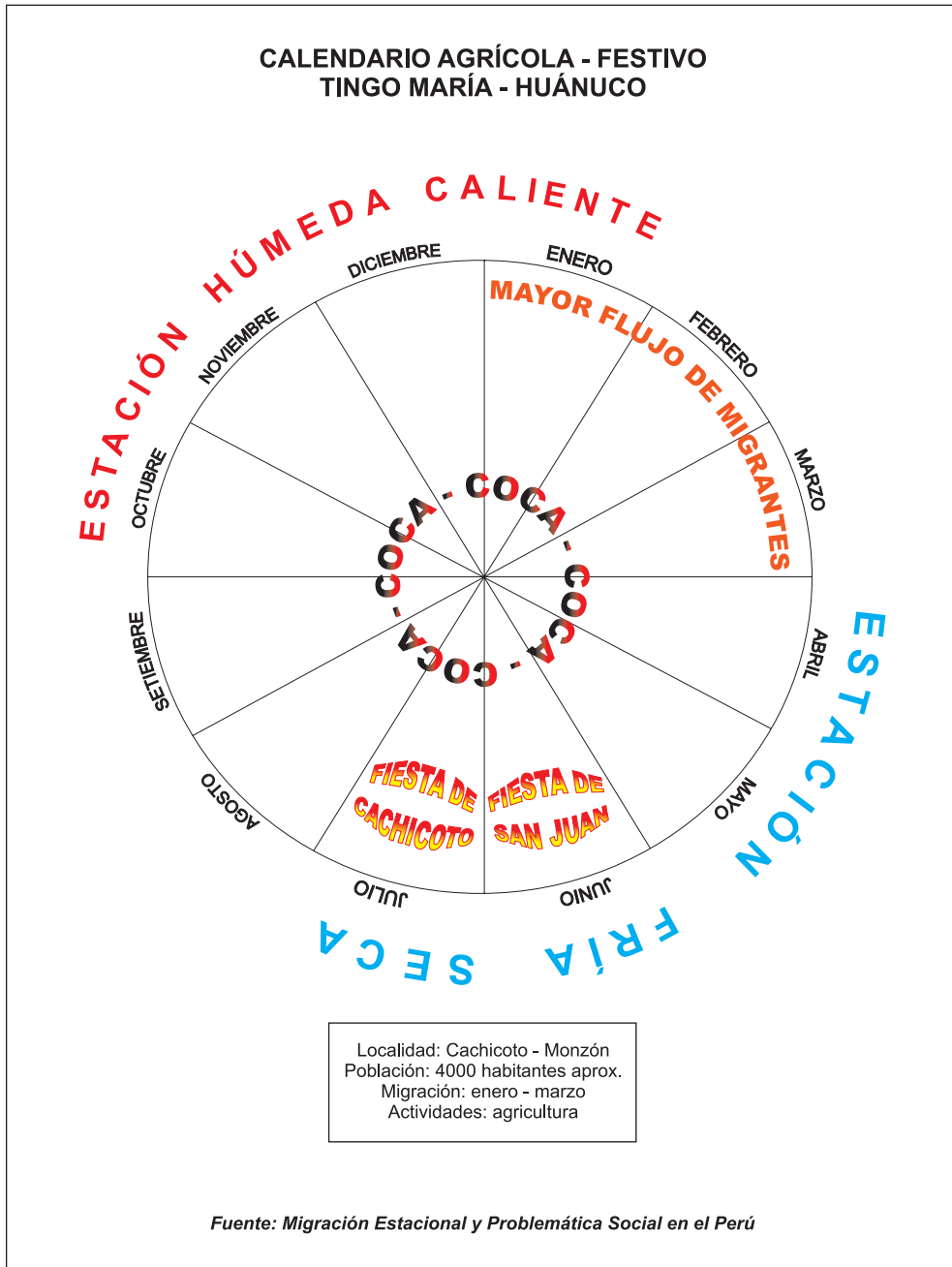


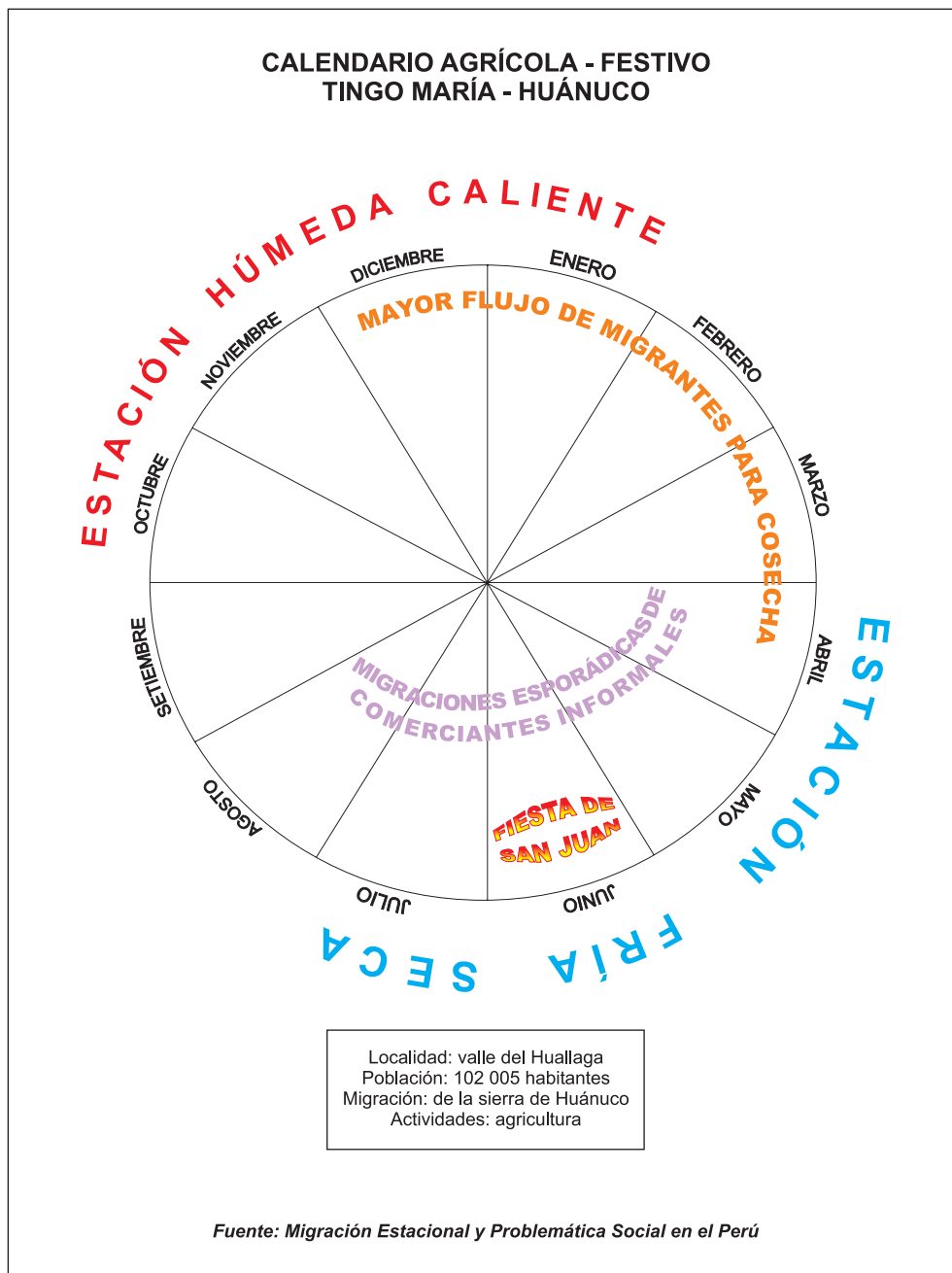


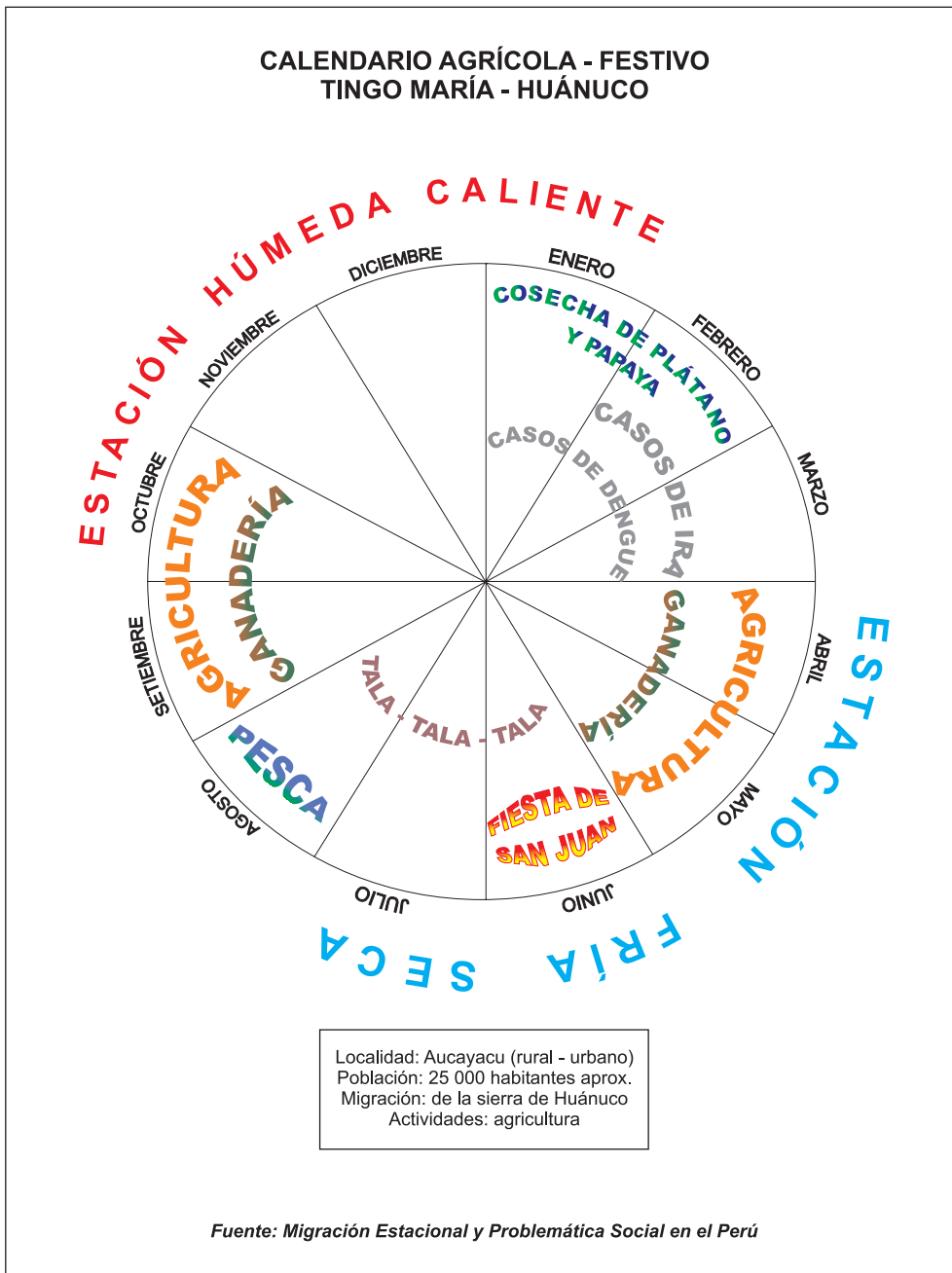








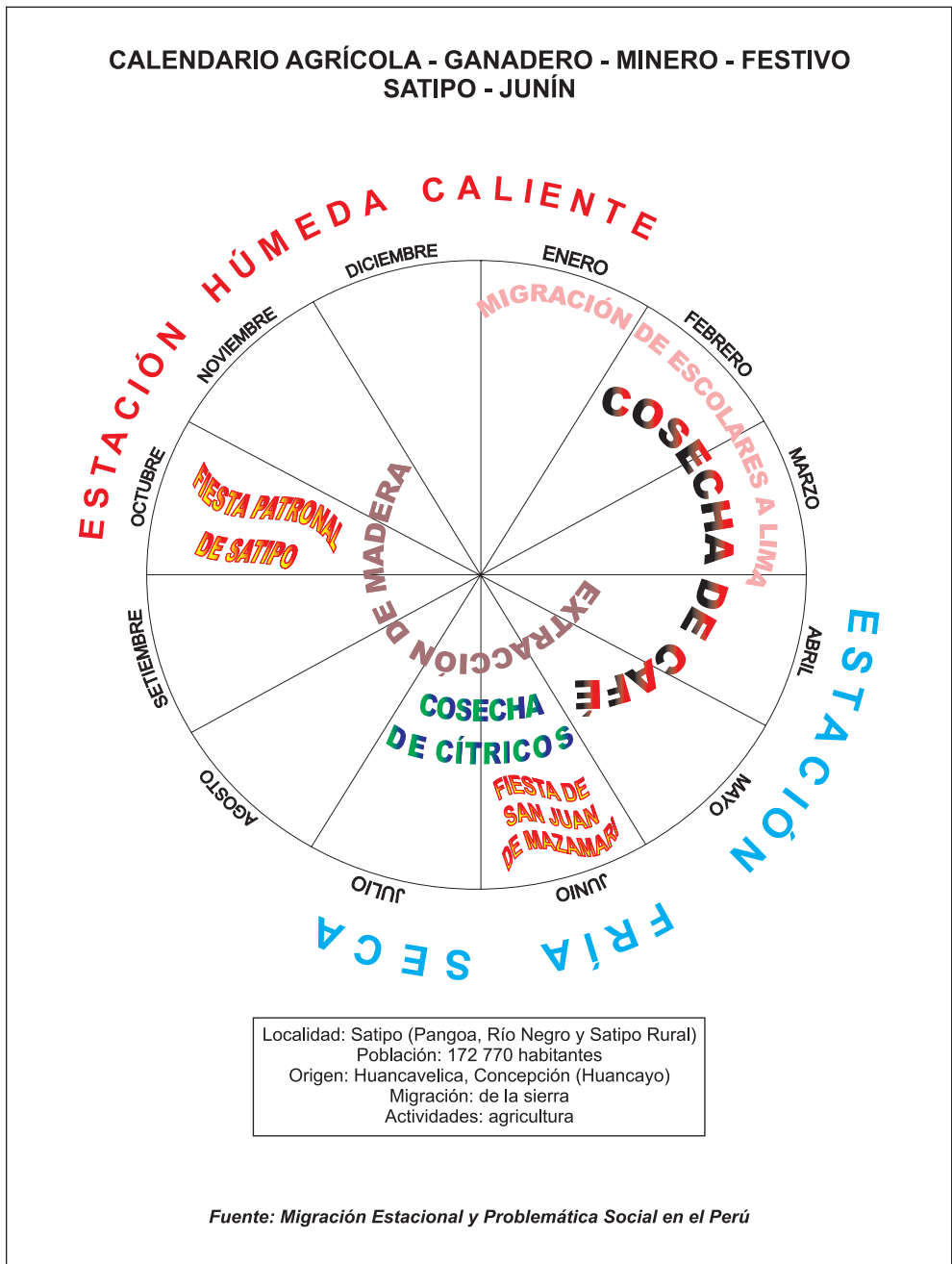


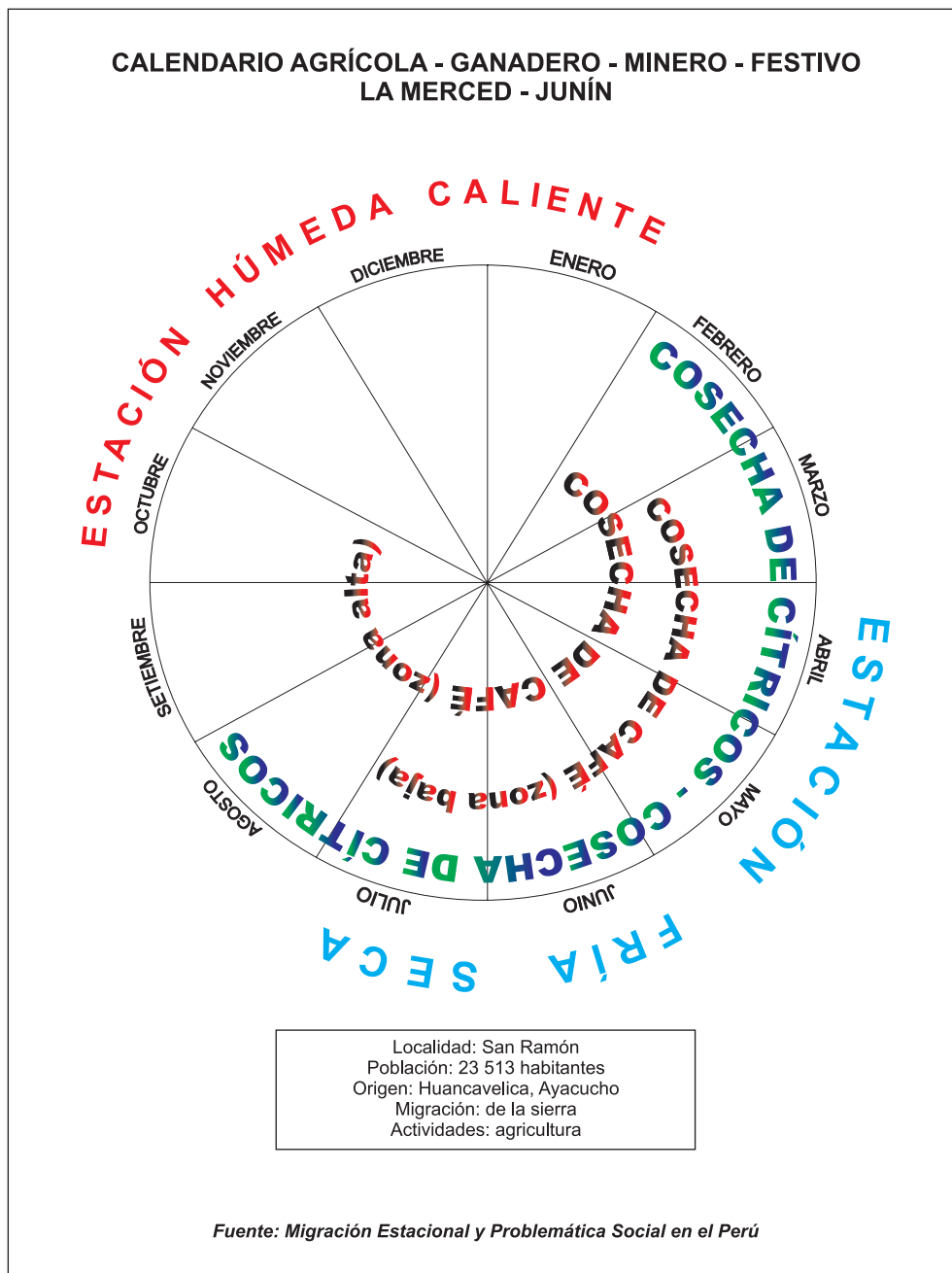


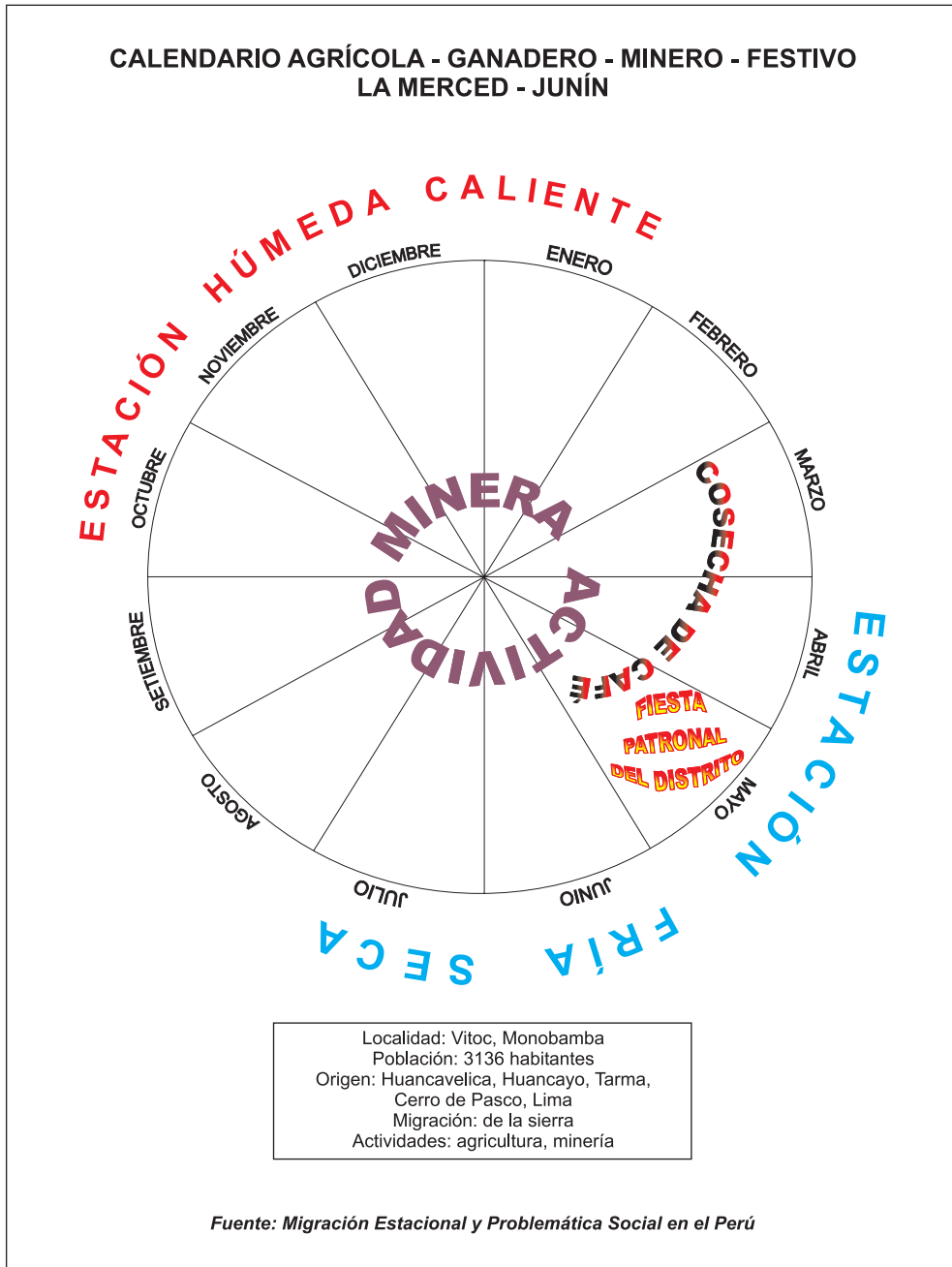
CALENDARIOS Y MIGRACIONES ESTACIONALES

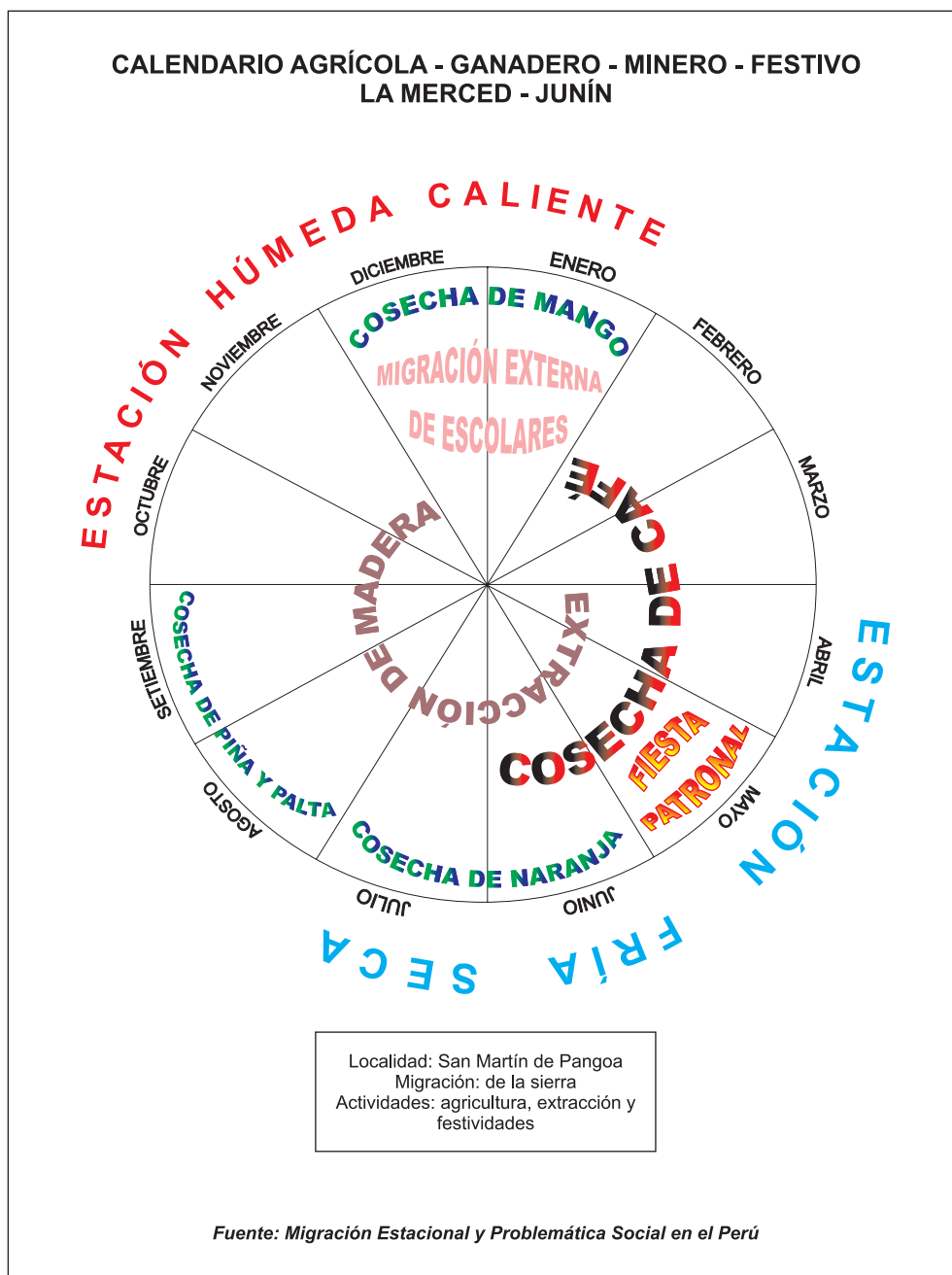
C
H
A
N
C
H
A
M
A
Y
O
-
L
A
M
E
R
C
E
D

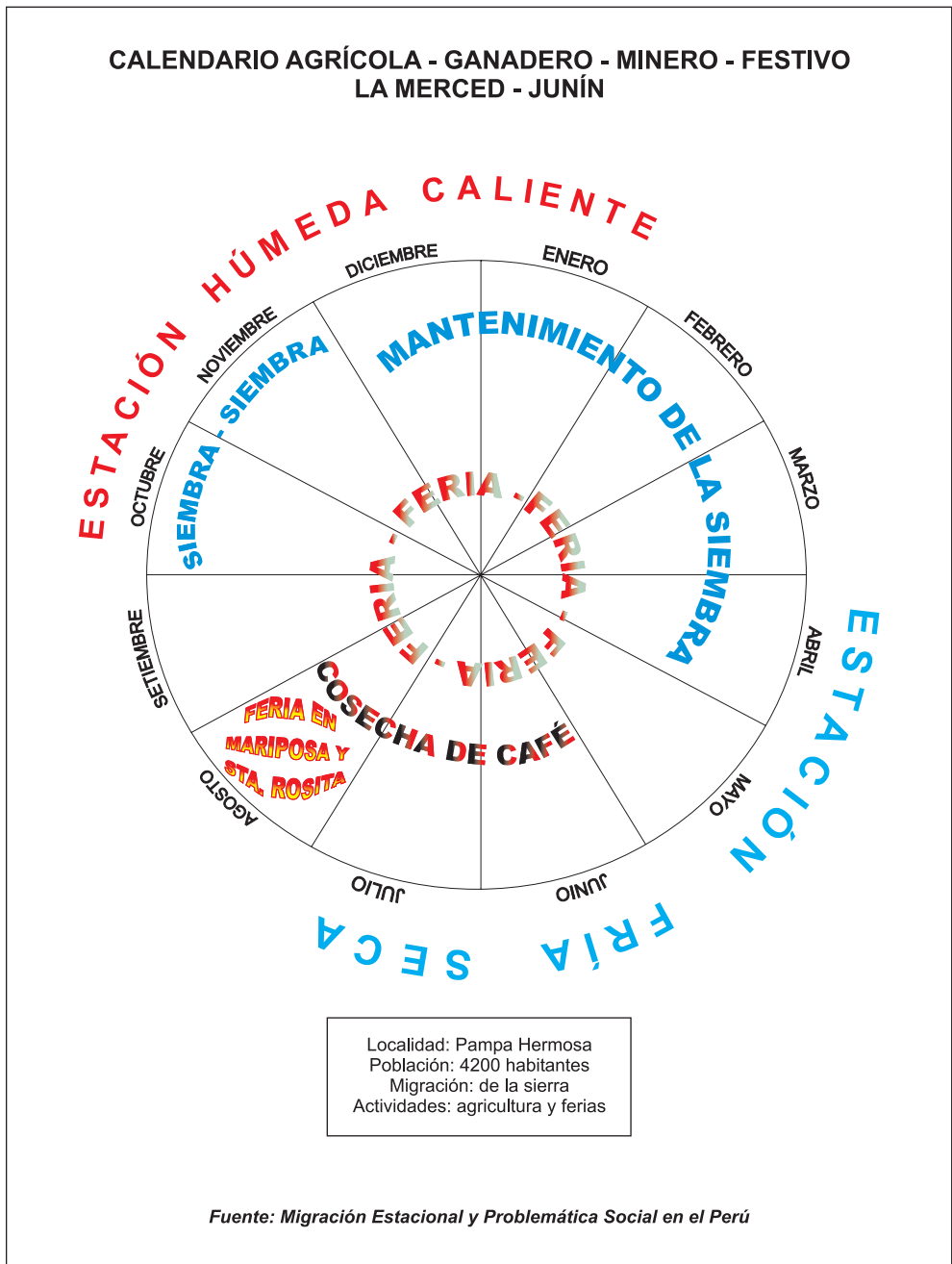


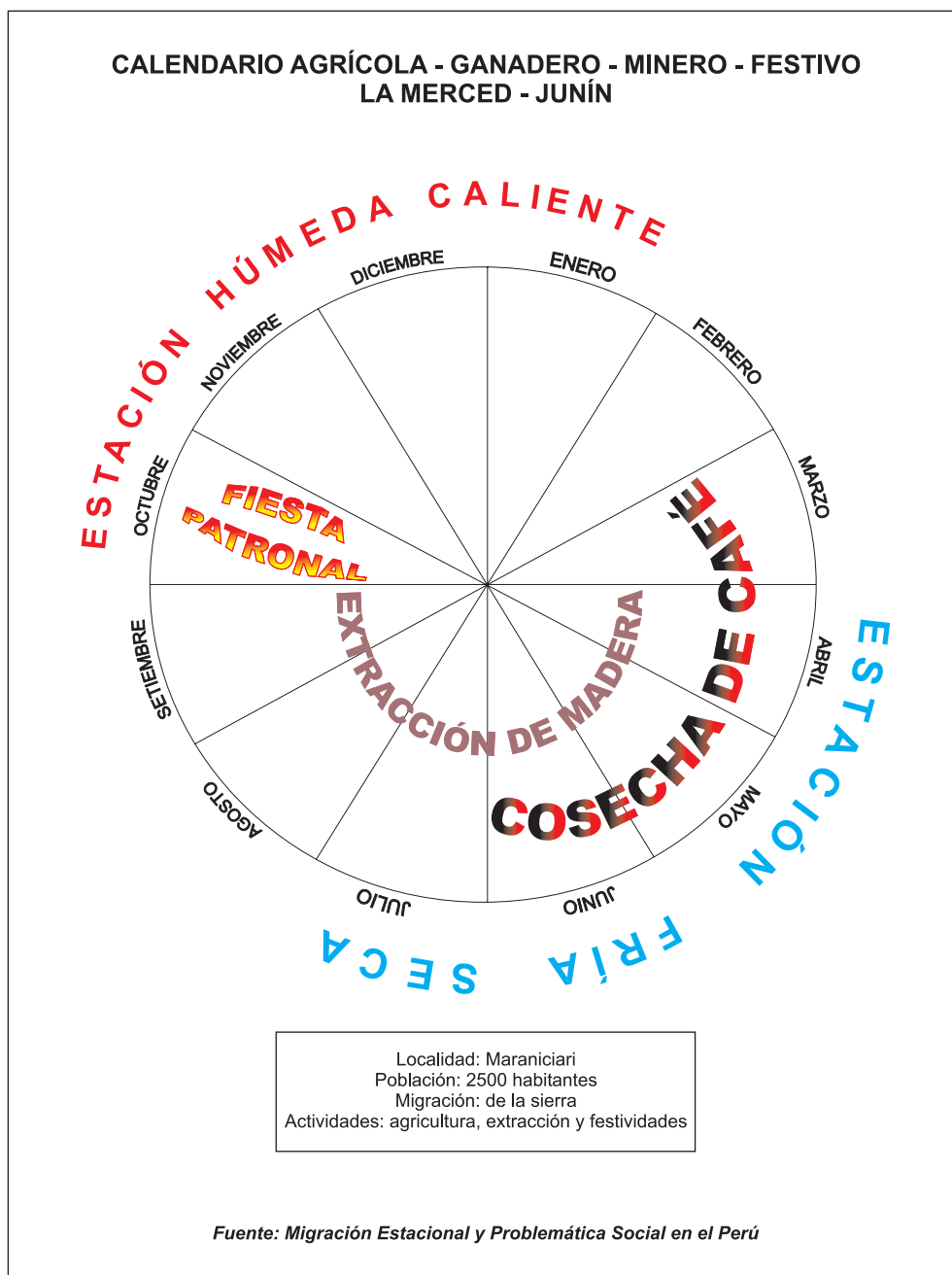


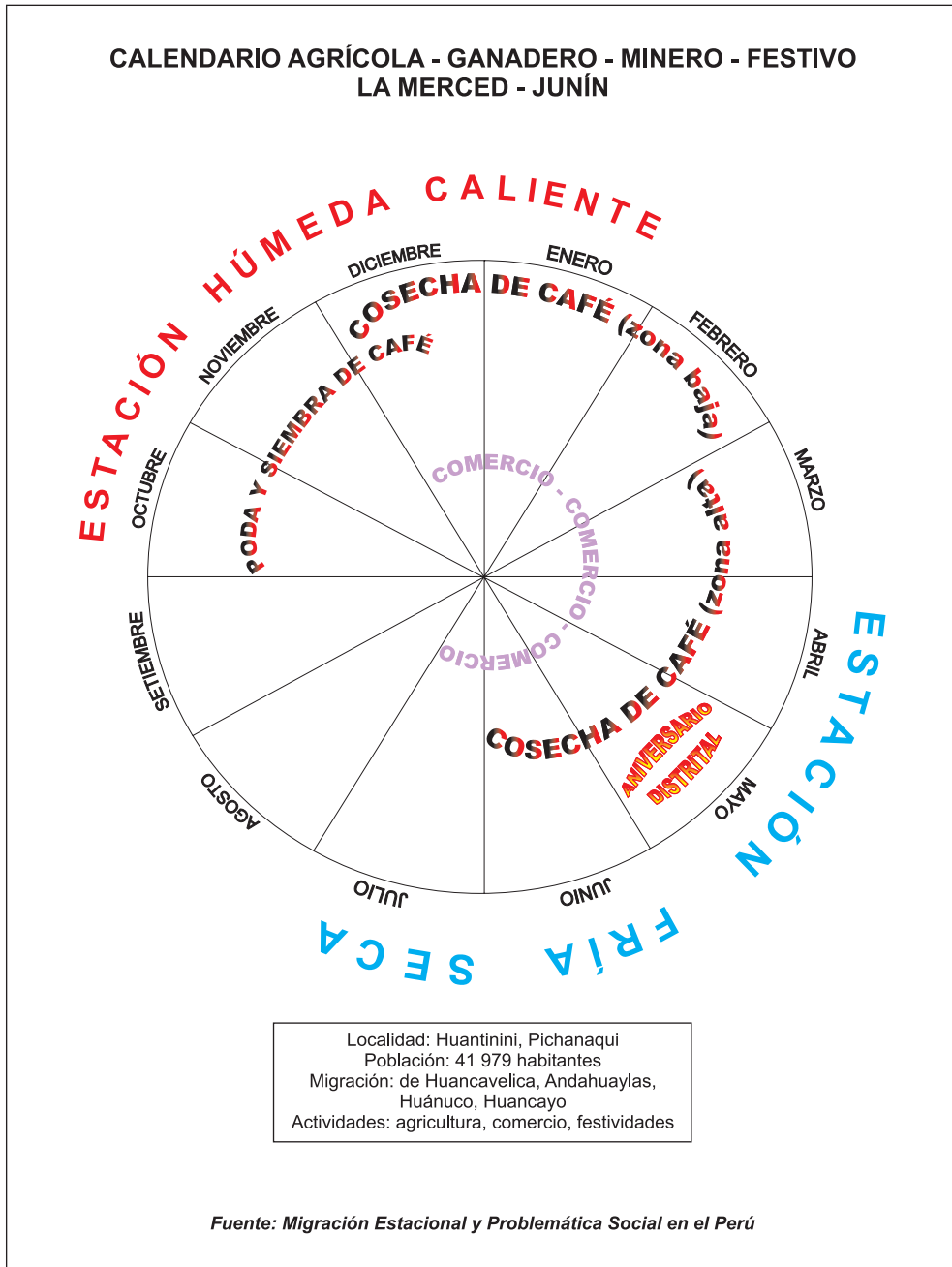


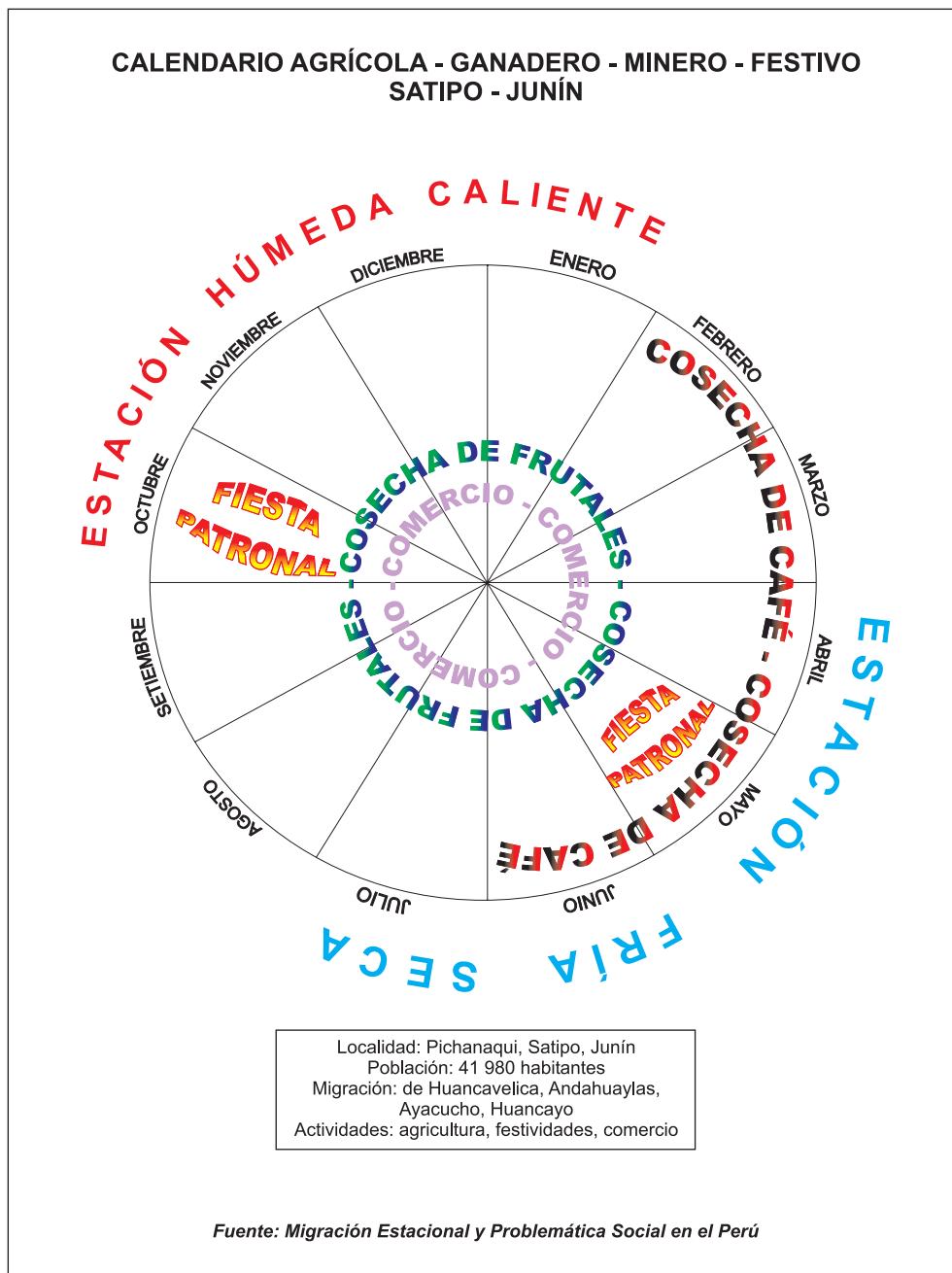


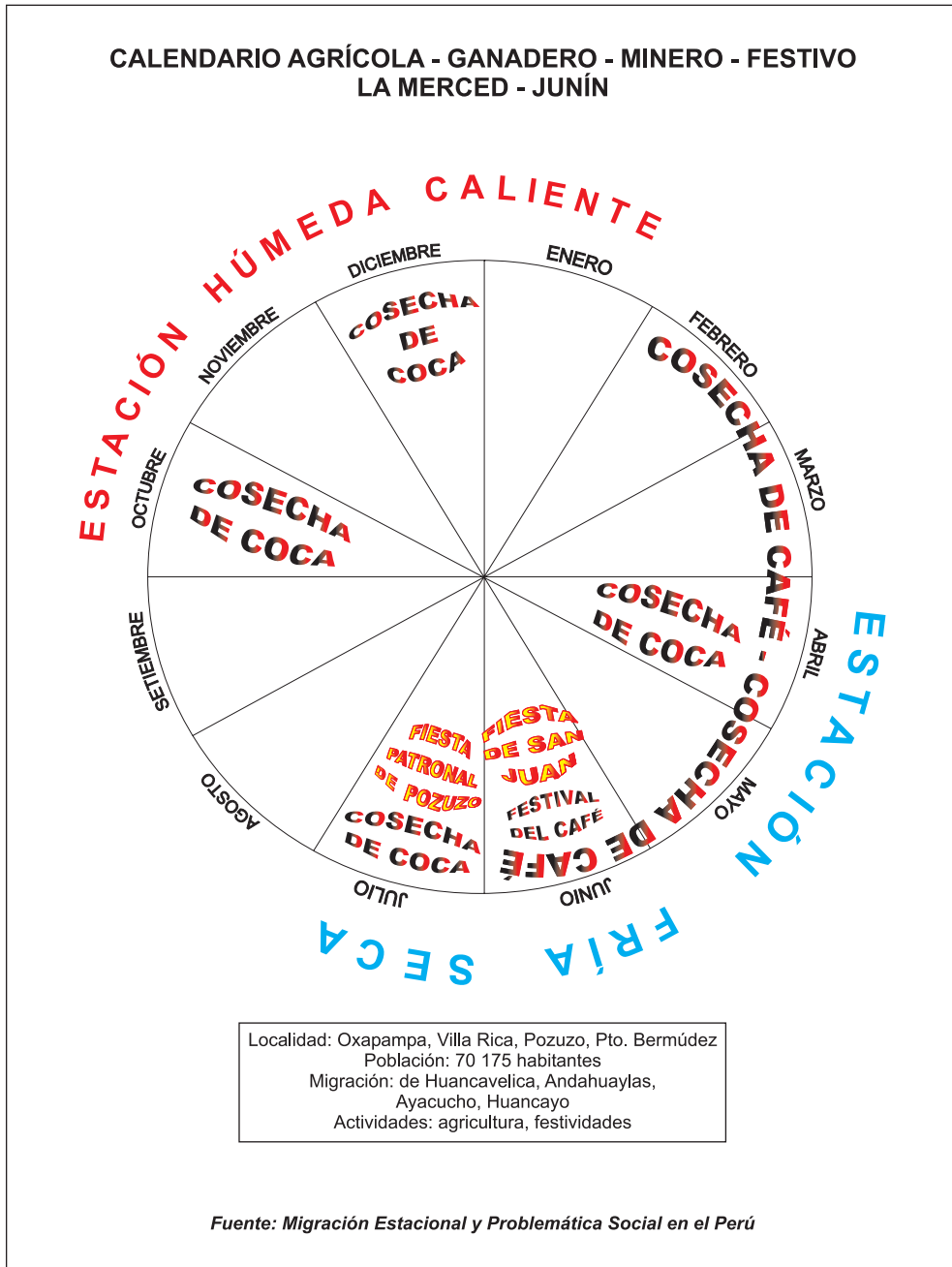


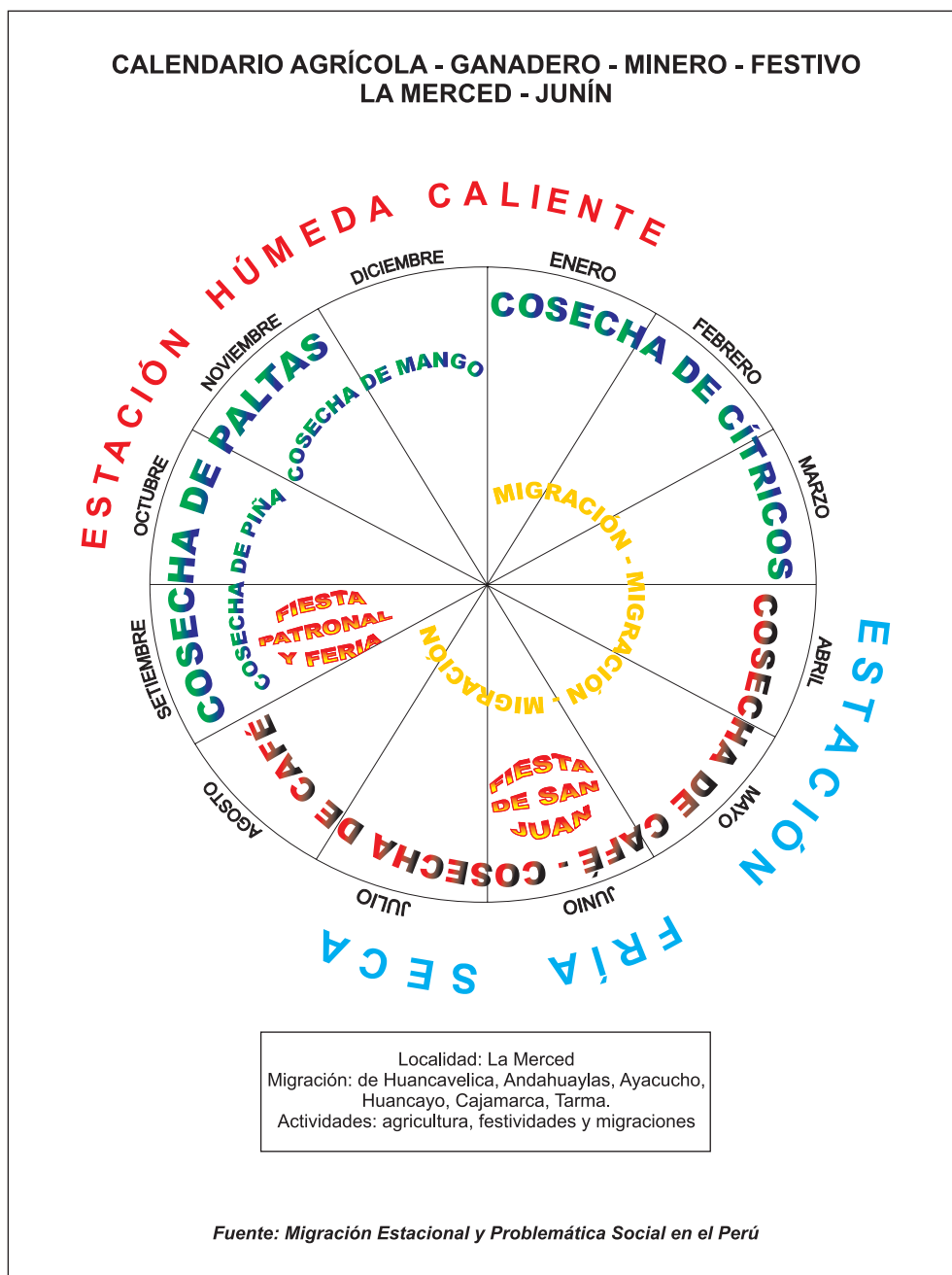












ANEXO

CALENDARIO DE ACTIVIDADES COMUNALES

RESPONSABLE DEL DISEÑO:	Antropóloga Lupe Camino
BIOESTADÍSTICA:	Nancy Linares
PERÍODO:	Octubre - 1998 a noviembre - 1999
LUGARES DE ESTUDIO:	Puno, Cusco, Huancavelica, Ayacucho, Tacna, Selva - Huánuco y Selva - Junín

PUNO

LUGAR	INFORMANTE
ANTABAMBA	MARÍA ELENA HURTADO VIVAS
ACORA	CÉSAR CASTILLO MAMANI
ZONAS ALTAS LAMPA: PINAYA - PARATIA	MARTA ZOILA MEDINA PINEDA
PUNO	LILY CORTEZ, HUGO HUAMANÍ, ALEMBERT COASACA
HUANCANE	LOURDES VELAZQUES, NORMA LUNA
COASA - USICAYOS - CRUCERO (CARABAYA)	MIGUEL RAMOS DE LA RIVA
POTONI (AZÁNGARO)	MIGUEL RAMOS DE LA RIVA
AZÁNGARO	FLAVIANA PASTOR, ROCÍO PARIHUAMÁN
ARAPA - CHUPA - SAN JUAN SALINAS (AZANGARO)	FLAVIANA PASTOR, ROCÍO PARIHUAMÁN
SAN ANTÓN - ASILLO CHOQUEHUANCA	FLAVIANA PASTOR, ROCÍO PARIHUAMÁN
ILAVE (COLLAO)	ADELAYDA OCHOA DÍAZ
SANTA ROSA DE YANAQUE - COCOSANI - JOYU JOYU - VILLA SOCCA (COMUNIDADES AYMARAS)	JUANA TAPIA, ALFREDO HUILCAPURI, BLANCA PINTO
AYAVIRI - MELGAR	VIVIANA ALVARES RÍOS
JULIACA	FERDINAN PINARES SILVA, NELLY VALENCIA, SANDRA FERNANDEZ, MARÍA AROCA
MACUSANI	NELLY CAPANA APAZA
YUNGUYO	VICTORIA SARMIENTO FLORES
CHUCUITO	GLICELY DE LA CRUZ, AMALIA MENDIZAVAL
SANDIA	ZOILA LIPA, JUAN GÁLVEZ
PARHA - LIMBANI - PATAMBUCO (SANDIA)	MIGUEL RAMOS DE LA RIVA

CUSCO

LUGAR	INFORMANTE
CURAHUASI	GLADYS ASCUE
LA CONVENCION	JORGE VILCHES, BERLY VILLASANTE, RAÚL PARIACAHUA
PISAC	JOSÉ LUIS ROJAS
HUAYOPATA	MARIVEL CONTRERAS, CARMEN CHUQUIMIA
LA QUEBRADA (CALCA)	MABEL CONTRERAS, CARMEN CHUQUIMIA
CUSCO RURAL	GLADYS MOTTA, CELIA CARHUARUPAY
CUSCO URBANO	GLADYS MOTTA, CELIA CARHUARUPAY
ESPINAR	WILBERT PORTUGAL, HENRY HANS RODO
COLQUEMARCA (CHUMBIVILCAS)	YANET DÍAZ, JULIA CASTRO
MASHUAY (PAUCARTAMBO)	INÉS OVIEDO, MARISOL PILARES
KIMBIRI	NELLY ALCARAZ, BORIS SULCA
QUISPICANCHI	MABEL CONTRERAS, CARMEN CHUQUIMILLA
CUSCO	LUCÍA VILLAR
PARURO	FERDINAN PINARES, INES OVIEDO
SAN JUAN DE QUIHUARIS (PARURO)	INÉS OVIEDO
CONDOROMA - ESPINAR - CUSCO	MORAIMA MONTIBELLER
OCCORAN	MORAIMA MONTIBELLER
QUISPICANCHIS - URCOS	MABEL CONTRERAS SARAIVIA
PAUCARTAMBO	NIVIA MARISOL PILARES ESTRADA

AYACUCHO

LUGAR	INFORMANTE
CUCHOQUESERA	OSCAR GALINDO
LUCANAS (PUQUIO)	PATRICIA QUISPE
SACHARACCAY (SAN MIGUEL)	CARLOS JUSCAMAITA
QUEROBAMBA (SUCRE)	FÉLIX VALENZUELA
HUANCAPÍ	WALTER ORE, JAVIER NAJARRO
VILCASHUAMAN	ALICIA BAUTISTA, SILVIA VALLEJO
CANGALLO	ANA MARÍA ESCRIBA, BETSY AYARZA
SAN MIGUEL (LA MAR)	VÍCTOR CARRIÓN, JORGE VÍLCHEZ, ALFREDO HUAMANÍ
CORA CORA	ABDEL CASTILLO, MARYLUZ LÓPEZ
HUAMANGUILLA (HUANTA)	FREDY ROMANÍ
HUANCASANCOS	SARA ESCOBAR
PAUSA	KATIA CASTRO
HUAMANGA	ILDA DE LA CRUZ, LEDOFIN BAUTISTA, MIGUEL FIGUEROA, VÍCTOR GARCÍA, JORGE FLORES, ROSA QUINTANA, CARLOS PAZ
LARAMATE	NORA PARIONA
VILLA VÍRGEN (RÍO APURÍMAC)	PROPIETARIO DE TIERRAS EN VILLA VIRGEN

ABANCAY

LUGAR	INFORMANTE
CURAHUASI PROV. ABANCAY	GLADYS ASCUE

ANDAHUAYLAS

LUGAR	INFORMANTE
ANDAHUAYLAS	MAXIMILIANA SOTO, MARTHA LUNA, BETY TORRES

APURÍMAC

LUGAR	INFORMANTE
TAMBOBAMBA	JAMES SOLÍS
HUANIPACA	HIGIDIA MEJÍA, MARITZA BARBOZA
CHALHUANCA	MIRIAM SOLORZANO, ROCÍO AVENDAÑO
CACHORA	AMPARO MONZÓN
CARAYBAMBA	JESÚS PARDO
CHUQUIBAMBILLA - GRAU	FAVIOLA ROSAS, ROLANDO POMA
COLCABAMBA	NANCY MONTENEGRO, MARCELINO FLORES
ABANCAY	MARTHA TERESA CCORAHUA
CHICHEROS	HÉCTOR LA SERNA, LUIS TRUJILLO VERA
CHUQUINGA	BALTAZAR DE LA FUENTE
ANTABAMBA	I TALLER DE METODOLOGÍAS CUALITATIVAS

HUANCAVELICA

LUGAR	INFORMANTE
JULCAMARCA (ANGARAEZ)	JORGE VÍLCHEZ, VÍCTOR CARRIÓN, FÉLIX VALENZUELA
CHURCAMPÁ	DEISY PRADO
HUANCAVELICA	ÁNGELA ILARA, NANCY SORIA, FERNANDO BRAVO
ACOBAMBA	MARÍA ELENA HACHA
SAN ISIDRO (ACOBAMBA)	MAGNO ANCCASI
MOYA (ACOSTAMBO)	ZENAIDA GÓMEZ, LIZ ALEJANDRO ORIUELA
PAMPAS	MERCEDES BABBIN
ACORIA	NANCY APONTE
AYACCOCHA	LILIA CASTILLO, RUBÉN DARIO CLEMENTE
TANTARA	FLAVIO GONZALES
TUCO	JULIA ENCISO, LEONARDO LEYVA
IZCUCHACA	RODOLFO EDUARDO ENDO
CARHUAPATA	JULIA ENCISO, LEONARDO LEYVA
HUAYTARA	CARMEN SIFUENTES
CHOCORVOS	NEREO GUTIÉRREZ
CHURCAMPÁ	HARRISON SANDOBAL, MARÍA PARADO
LIRCAY	JULIA ENCISO, LEONARDO LEYVA
TUCSIPAMPA	JULIA ENCISO, LEONARDO LEYVA
JULCAMARCA - ANGARAES	LEONARDO LEYVA YATACO
HUANCAVELICA	ROSA VELGARA

TACNA

LUGAR	INFORMANTE
<i>ITE</i>	<i>JAVIER CLEMENTE VILLANUEVA</i>
<i>ARICOTA</i>	<i>JAVIER CLEMENTE VILLANUEVA</i>
<i>TACNA</i>	<i>JAVIER CLEMENTE VILLANUEVA</i>
<i>COSTANERA</i>	<i>FAMILIA KRUGER</i>

CEPREDIM



SE TERMINÓ DE IMPRIMIR
EN EL MES DE ABRIL DE 2005,
EN LOS TALLERES GRÁFICOS DEL
CENTRO DE PRODUCCIÓN EDITORIAL E IMPRENTA DE
LA UNIVERSIDAD NACIONAL MAYOR DE SAN MARCOS
JR. PARURO 119. LIMA 1. TELEFAX: 428-5210
CORREO ELECTRÓNICO: CEPEDIT@UNMSM.EDU.PE
TIRAJE: 1000 EJEMPLARES